






TÚ: 1971 - SUCHDOL NAD ODROU - FULNEK
DÚ: 02 - SUCHDOL NAD ODROU - FULNEK

OZNAČENÍ	POPIS ZMĚNY			DATUM	PODPIS
HIP	ZODP. PROJEKTANT	VYPRACOVAL	KONTROLOVAL	GENERÁLNÍ PROJEKTANT IM-PROJEKT , INŽENÝRSKÉ A MOSTNÍ KONSTRUKCE, s.r.o.  VODNÍ 1, 602 00 BRNO TEL: 533 446 080-2 FAX: 533 446 089 im-projekt@im-projekt.cz www.im-projekt.cz	
ING. TOMÁŠ PÁTEČEK	ING. MARTIN VAŠÁK	DLE PŘÍLOH	MGR. MARKÉTA VANĚČKOVÁ		
					
OBJEDNATEL: SPRÁVA ŽELEZNIC, S.O. DLÁŽDĚNÁ 1003/7, 110 00 PRAHA 1				 VODNÍ 1, 602 00 BRNO TEL: 533 446 080-2 FAX: 533 446 089 im-projekt@im-projekt.cz www.im-projekt.cz	
KRAJ: MORAVSKOSLEZSKÝ	ORP: NOVÝ JIČÍN	KATASTR: HLADKÉ ŽIVOTICE			
STAVBA:	PROPUSTEK V EVID. KM 2,885 TRATI SUCHDOL NAD ODROU - FULNEK			FORMÁT	A4
ČÁST:				DATUM	LISTOPAD 2020
				STUPEŇ	P
				ČÍSLO ZAK.	2020682
				MĚŘÍTKO	~
PŘÍLOHA:	DOKLADY			ČÍSLO PŘÍLOHY:	ČÍSLO PARÉ:
H					

Dokumentaci lze užívat pouze ve smyslu příslušné smlouvy o dílo výkres, či jeho část, může být kopírován nebo jiným způsobem rozšiřován pouze po předchozím souhlasu IM-Projekt, inženýrské a mostní konstrukce, s.r.o.

STAVBA: Propustek v evid. km 2,885 trati Suchdol nad Odrou - Fulnek

PŘÍLOHA: DOKLADY

OBSAH:

Příloha	Název přílohy
	Plná moc
01	Správa železniční dopravní cesty, s.o., Oblastní ředitelství Ostrava, Muglinovská 1038/5, 702 00 Ostrava Plná moc ze dne 4.8.2020
	Vyjádření k sítím
02	GridServices, s.r.o., Plynárenská 499/1, 602 00 BRNO Vyjádření k sítím zn. č. 5002185960 ze dne 15.7. 2020
03	ČEZ Distribuce, a.s., Teplická 874/8, 405 02 Děčín Vyjádření k sítím zn. č. 0101350887 ze dne 23.7. 2020
04	ČEZ ICT Services, a.s., Duhová 1535/3, 140 00 Praha 4 Vyjádření k sítím zn. č. 0700242568 ze dne 23.7. 2020
05	Telco Pro Services, a.s., Duhová 1535/3, 140 00 Praha 4 Vyjádření k sítím zn. č. 0201102467 ze dne 23.7. 2020
06	Správa železnic, s.o., Oblastní ředitelství Ostrava, Správa elektrotechniky a energetiky, Muglinovská 1038/5, 702 00 Ostrava Vyjádření k sítím ev.č. INT/20-SEE/187 ze dne 19.3.2020
07	Správa železnic, s.o., Oblastní ředitelství Ostrava, Správa sdělovací a zabezpečovací techniky, Muglinovská 1038/5, 702 00 Ostrava Vyjádření k sítím č.j. 103/2020-SSZT ze dne 1.4.2020
08	ČD-Telematika a.s., Perneroва 2819/2a, 130 00 PRAHA 3 Vyjádření k sítím č.j. 1202005424 ze dne 26.3.2020
09	Česká telekomunikační infrastruktura a.s., Olšanská 2681/6, 130 00 Praha 3 Vyjádření ke stavebnímu řízení č.j. 817531/20 ze dne 10.11.2020
10	itself spol. s.r.o., Pálavské náměstí 11, 628 00 BRNO Vyjádření k existenci sítě č.j. 20/003954 ze dne 19.8.2020
11	Vodafone Czech Republic, a.s., Náměstí Junkových 2, 155 00 PRAHA 5 Vyjádření k sítím zn. č. 200723-0946193753 ze dne 23.7. 2020
12	T-Mobile Czech Republic a.s., Tomičkova 2144/1, 149 00 Praha 4 Vyjádření k sítím zn. č. E31334/20 ze dne 23.7. 2020
13	Severomoravské vodovody a kanalizace Ostrava a.s., 28. října 1235/169, Mariánské Hory, 709 00 Ostrava Vyjádření k sítím zn. 9773/V032451/2020/AUTOMAT ze dne 11.11.2020
	Vyjádření ke stavbě
14	Městský úřad Nový Jičín, Odbor územního plánování a stavebního řádu, Masarykovo nám. 1/1, 741 01 Nový Jičín Závazné stanovisko dle §96b zák.183/2006 Sb. č.j. ÚSPŘ/118360/2020/jur ze dne 24.11.2020
15	Obec Hladké Žitovice, Hlavní 208, 742 47 Hladké Žitovice Vyjádření ke stavbě č.j. OU/971/2020 ze dne 11.12.2020
16	Městský úřad Nový Jičín, Odbor životního prostředí, Masarykovo nám. 1/1, 741 01 Nový Jičín Souhrnné vyjádření ke stavbě č.j. OŽP/114730/2020/Bok ze dne 9.12.2020
17	Městský úřad Nový Jičín, Odbor životního prostředí, Masarykovo nám. 1/1, 741 01 Nový Jičín Závazné stanovisko dle §79 odst. 4 zák.185/2001 Sb. č.j. OŽP/116843/2020/Kš
18	Hasičský záchranný sbor Moravskoslezského kraje, Územní odbor Nový Jičín, Zborovská 5, 741 01 Nový Jičín Vyjádření ke stavbě č.j. HSOS-10035-2/2020 ze dne 7.12.2020
19	Krajská hygienická stanice Moravskoslezského kraje, pracoviště Nový Jičín, Štefánikova 9, 741 01 Nový Jičín Vyjádření ke stavbě č.j. KHSMS55849/2020/NJ/HOK
20	Krajský úřad Moravskoslezského kraje, Odbor životního prostředí a zemědělství, 28. října 2771/117, 702 00 OSTRAVA Vyjádření ke stavbě dle §45i zák. 114/1992 Sb. č.j.: MSK 142387/2020 ze dne 25.11.2020
21	Povodí Odry s.p., Varenská 3101/49, 701 26 Ostrava Vyjádření ke stavbě č.j. POD/18904/2020/923/2/841.08 ze dne 23.11.2020

22	Ministerstvo obrany ČR , Sekce nakládání s majetkem, Oddělení ochrany územních zájmů Brno, Svatoplukova 2687/84, 662 10 BRNO Vyjádření ke stavbě č.j. 348798/2020-1150 ze dne 2.11.2020
	Souhlasy vlastníků dotčených pozemků
23	Obec Hladké Životice, Hlavní 208, 742 47 Hladké Životice Souhlas vlastníka ze dne 11.11.2020



**SPRÁVA
ŽELEZNIC**

PLNÁ MOC č. 20/2020

Správa železnic, státní organizace,

se sídlem Praha 1, Nové Město, Dlážďená 1003/7, PSČ 110 00, zapsaná v obchodním rejstříku u Městského soudu v Praze, oddíl A, vložka 48384
IČO: 709 94 234

Oblastní ředitelství Ostrava, Muglinovská 1038, 702 00 Ostrava – organizační jednotka,

zastoupená Ing. Jiřím Machem, ředitelem Oblastního ředitelství Ostrava,

zplnomocňuje

obchodní společnost:

IM-Projekt, inženýrské a mostní konstrukce, s.r.o.

se sídlem:

Vodní 970/1, Staré Brno, 602 00 Brno

IČO:

27689328

aby na základě Smlouvy o dílo na poskytování služeb č. E635-S-2041/2020 ze dne 28.05.2020, zadané pod názvem „Údržba, opravy a odstraňování závad u SMT 2020 – PD propustků na TÚ 1961, 1971, 1991, 2531“, kterou si zmocnitel objednal u zmocněnce vypracování projektových dokumentací pro stavby:

- **Propustek v evid. km 2,885 trati Suchdol nad Odrou – Fulnek**
- **Propustky v evid. km 5,629 a 7,055 trati Suchdol nad Odrou – Nový Jičín**
- **Propustky v evid. km 113,306; 113,546 a 114,185 trati Frýdek-Místek – Český Těšín**
- **Propustky v evid. km 36,976 a 38,523 trati Suchdol nad Odrou – Budišov nad Budišovkou**

zastupoval Správu železnic, státní organizaci - Oblastní ředitelství Ostrava při jednání s fyzickými a právnickými osobami, orgány státní správy a územní samosprávy, se správci stávajících inženýrských sítí a s vlastníky nemovitostí a jiných věcí či zařízení dotčených shora uvedenými stavbami, to vše v rámci plnění povinností vyplývajících ze Smlouvy o dílo na poskytování služeb na vypracování projektových dokumentací pro realizaci výše uvedených staveb. Zmocněnec je oprávněn předkládat veškeré žádosti, návrhy a podání podle ustanovení stavebního zákona, správního řádu, případně jiných dotčených právních předpisů, účastnit se veškerých řízení, místních šetření, žádat o poskytnutí jakýchkoliv vyjádření, posudků, stanovisek a provádět další úkony nutné k získání pravomocných povolení, týkajících se shora uvedených staveb.

Zmocněnec není oprávněn v rámci této plné moci podávat odvolání proti rozhodnutí správních orgánů.

V Ostravě dne 04.08.2020

.....
za zmocnitele **Ing. Jiří MACHO**
ředitel Oblastního ředitelství Ostrava

Zmocnění přijímám.

.....
za zmocněnce **Ing. Martin VAŠÁK**
jednatel společnosti IM-Projekt, inženýrské a mostní konstrukce, s.r.o.



IM-Projekt,
inženýrské a mostní
konstrukce, s.r.o.
Vodní 1, 602 00 BRNO
Tel.: 533 446 080-2 mobil: 777 1968 70
Fax: 533 446 089
im-projekt@im-projekt.cz
www.im-projekt.cz

IM-Projekt, inženýrské a
mostní konstrukce, s.r.o.
Vodní 970/1
60200 Brno

naše značka
5002185960

vyřizuje
Jaroslav Kápička

datum
15.07.2020

Věc:

Propustek v km 2,885 trati Suchdol nad Odrou - Fulnek

K.ú. - p.č.: Hladké Životice , Suchdol nad Odrou

Stavebník: Správa železnic, státní organizace , Muglinovská 1038/5 , 70200 Ostrava

Účel stanoviska: Informace o výskytu sítí (formát PDF)

GasNet, s.r.o., jako provozovatel distribuční soustavy (PDS) a technické infrastruktury, zastoupený GridServices, s.r.o., vydává toto stanovisko:

V zájmovém území vyznačeném v příloze tohoto stanoviska, nejsou umístěna žádná provozovaná plynárenská zařízení a plynovodní přípojky ve vlastnictví nebo správě GasNet, s.r.o.. Mohou se zde nacházet plynárenská zařízení jiných vlastníků či správců, případně i dlouhodobě nefunkční/neprovozovaná plynárenská zařízení bez dostupných informací o jejich poloze a vlastnictví.

V rozsahu území vyznačeného v příloze souhlasíme s povolením stavby dle zákona 183/2006 Sb. ve znění pozdějších předpisů např. s vydáním územního rozhodnutí, zjednodušeným územním řízením, vydáním územního souhlasu, uzavřením veřejnoprávní smlouvy, ohlášením, stavebním povolením, veřejnoprávní smlouvou o provedení stavby nebo oznámením stavebního záměru s certifikátem autorizovaného inspektora. V případě uzavření veřejnoprávní smlouvy nebude GasNet, s.r.o. ani GridServices, s.r.o., jako zmocněnec GasNet, s.r.o., účastníkem územního ani stavebního řízení a nebudou uvedeni ve třetích osobách veřejnoprávní smlouvy.

Platí pouze pro území vyznačené v příloze tohoto stanoviska a to 24 měsíců ode dne jeho vydání.

Stanovisko bylo vygenerováno na základě vaší žádosti automaticky.

V případě dotčení pozemku v majetku společnosti GasNet, s.r.o. je třeba dále projednat smluvní vztah k tomuto pozemku.

Kontakt na projednání naleznete na adrese www.gasnet.cz/cs/kontaktni-system/, činnost "Smluvní vztahy - pozemky a budovy plynárenských zařízení", případně na NONSTOP zákaznické lince 800 11 33 55.

GridServices, s.r.o.

Plynárenská 499/1
Zábrdovice

602 00 Brno

T +420532221111

F +420545578571

E info@gridservices.cz

I www.gridservices.cz

IČ: 27935311

DIČ: CZ27935311

Zapsán do obchodního rejstříku:

Krajský soud v Brně
oddíl C, vložka 57165
26.07.2007

Bankovní spojení:
Československá obchodní banka,
a.s.

Číslo účtu: 17837923

Kód banky: 0300

Za správnost a úplnost dokumentace předložené s žádostí včetně jejího souladu s platnými předpisy plně zodpovídá její zpracovatel. Stanovisko nenahrazuje případná další stanoviska k jiným částem stavby.

V případě další korespondence nebo jednání (např. změna stavby) uvádějte naši značku - 5002185960 a datum tohoto stanoviska. Kontakty jsou k dispozici na www.gridservices.cz nebo NONSTOP zákaznická linka 800 11 33 55.

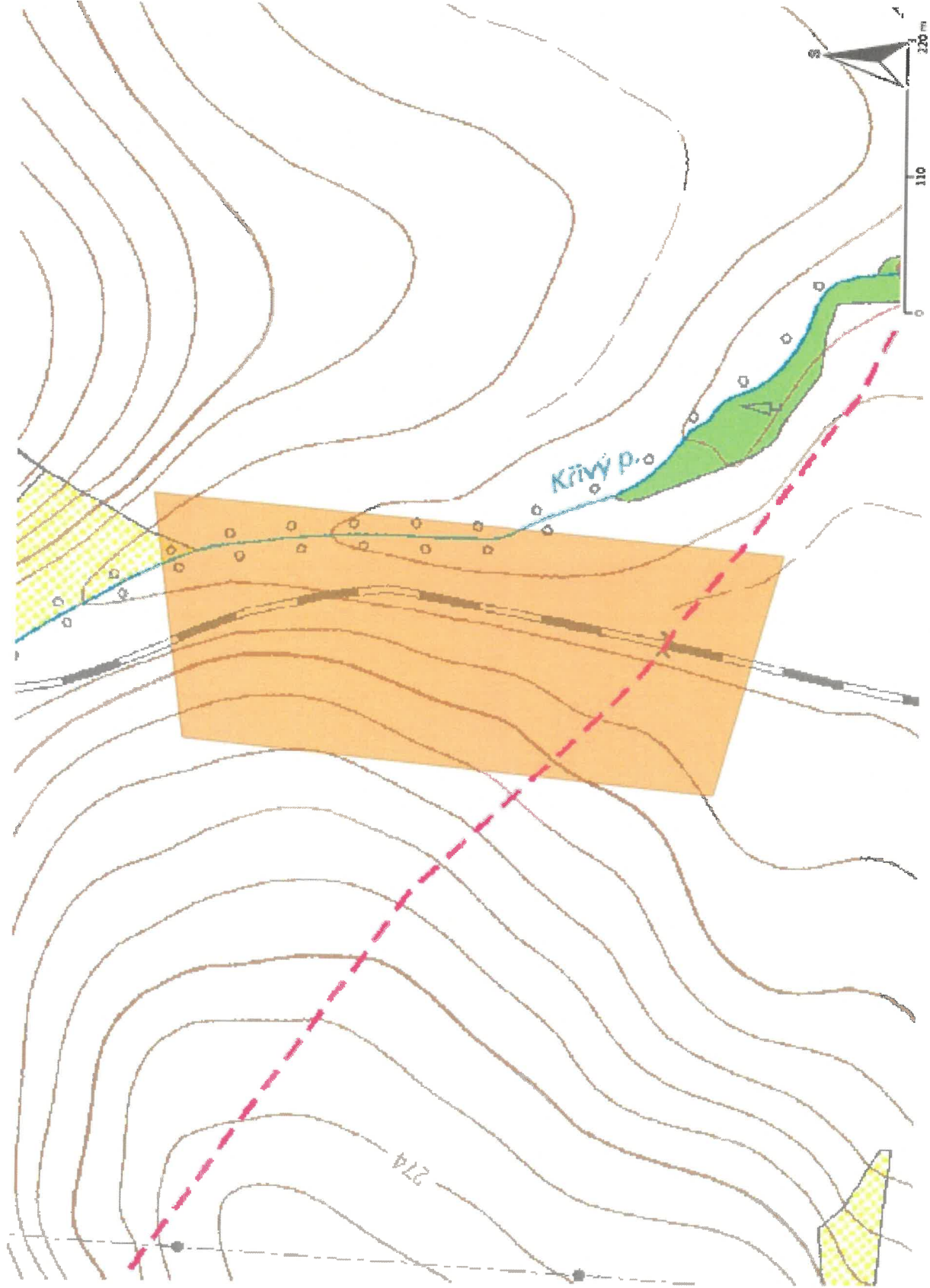


GasNet, s.r.o.
zastoupená společností GridServices, s.r.o., IČ 279 35 311
Jaroslav Kápička
Vedoucí zpracování externích požadavků
Odbor zpracování externích požadavků

Přílohy: Orientační zakres plynárenského zařízení

Příloha: Orientační zakres plynárenského zařízení. Tato příloha je nedílnou součástí stanoviska č. 5002185960 ze dne 15.07.2020.

Provozovatel DS: GasNet, s.r.o.; Stavebník: Správa železnic, státní organizace , Muglinovská 1038/5 , 70200 Ostrava. K.ú.: Hladké Žitovice , Suchdol nad Odrou.



Legenda:

	linie plynovodu
	NTL
	STL
	VTL
	WTL
	nefunkční
	plánovaná stavba před realizací
	ve výstavbě, neuvedeno do provozu
	regulační stanice
	ochranné zařízení
	kabel
	elektrodpojka
	kabel protikoroziční ochrany
	anodové uzemnění
	stanice katodové ochrany
	pásmo vlivu anodového uzemnění SKAO
	neplynovodní zařízení (linie/ bod)

ŽADATEL

IM-Projekt, inženýrské a mostní konstrukce, s.r.o.

NAŠE ZNAČKA
0101350887

VYŘÍZENO DNE
23.07.2020

Sdělení o existenci energetického zařízení, sítě pro elektronickou komunikaci nebo zařízení technické infrastruktury společnosti ČEZ Distribuce, a. s., pro akci:

Propustek v km 2,885 trati Suchdol nad Odrou - Fulnek

Vážený zákazníku,

dovolujeme si reagovat na Vaši žádost číslo 0101350887 ze dne 23.07.2020 o sdělení o existenci energetického zařízení, sítě pro elektronickou komunikaci nebo zařízení technické infrastruktury. Na Vámi uvedeném zájmovém území se **nenachází energetické zařízení, zařízení sítě pro elektronickou komunikaci nebo zařízení technické infrastruktury v majetku společnosti ČEZ Distribuce, a. s.**

Zároveň si Vás dovoluujeme upozornit, že se v zájmovém území může nacházet energetické zařízení, sítě pro elektronickou komunikaci nebo zařízení technické infrastruktury, které není v majetku společnosti ČEZ Distribuce, a. s.

Toto sdělení je platné do 23.01.2021.

V souvislosti s výše uvedeným si Vás dovoluujeme upozornit, že uvedené sdělení včetně jeho příloh představuje skutečnosti tvořící obchodní tajemství společnosti ČEZ Distribuce, a. s. Poskytnuté informace jsou dále také důvěrnými informacemi a obchodně citlivými informacemi společnosti ČEZ Distribuce, a. s. Z výše uvedených důvodů si Vás proto společnost ČEZ Distribuce, a. s., dovoluje upozornit, že s poskytnutými informacemi je potřeba nakládat dle platných právních předpisů, v opačném případě se vystavujete postihu ve smyslu platné právní úpravy. V této souvislosti si Vás dále dovoluujeme upozornit, že požadované informace nesmí být předány, sděleny, využity, zpřístupněny, či jiným způsobem postoupeny na jakoukoli třetí osobu bez předchozího prokazatelného souhlasu společnosti ČEZ Distribuce, a. s. Informace o existenci energetického zařízení, sítě pro elektronickou komunikaci a zařízení technické infrastruktury mohou být využity pouze pro účel, pro který byly vyžádány.

S pozdravem

ČEZ Distribuce, a. s.

Děčín, Děčín IV-Podmokly
Teplická 874/8
PSČ 405 02
IČ: 24729035

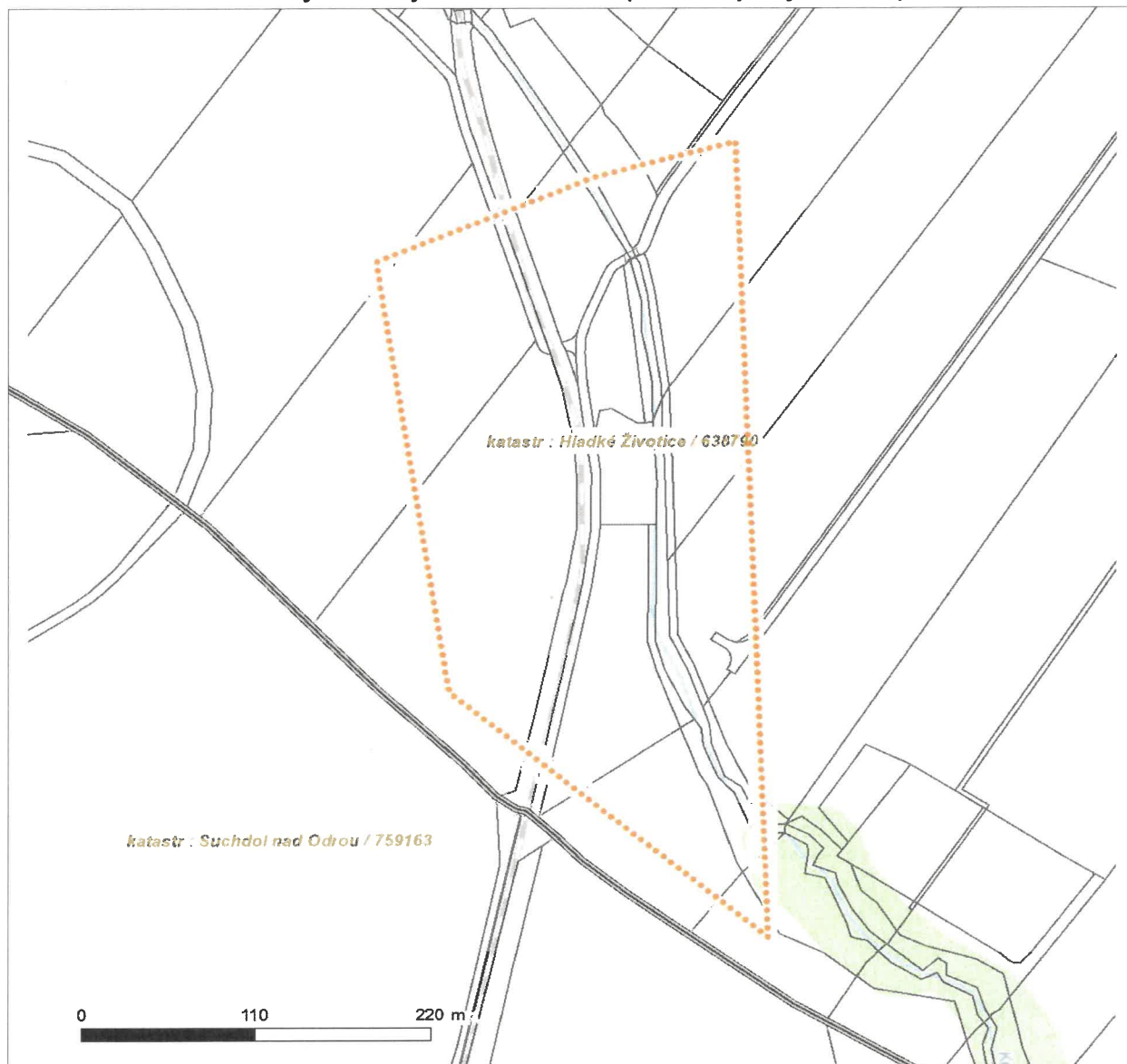
Přílohy

Situační výkres zájmového území

Platí pouze se sdělením číslo 0101350887.

Zakreslené polohy zařízení v příloze jsou pouze informativní.

Situační výkres zájmového území (klad mapových listů)



Není-li zobrazena katastrální mapa, zadejte žádost znovu. Katastrální mapa je generována prostřednictvím externí WMS služby, jejíž provoz nezajišťuje společnost ČEZ Distribuce, a. s.

LEGENDA

Podzemní vedení NN do 1 kV	(TS) Stanice do 52 kV - stožárová	Nadzemní síť pro elektronickou komunikaci
Nadzemní vedení NN do 1 kV	(TS) Stanice do 52 kV - zděná	Podzemní síť pro elektronickou komunikaci
Podzemní vedení VN do 35 kV	(TR) Transformovna (nad 52 kV)	HDPE trubka
Nadzemní vedení VN do 35 kV	Probíhající investice ČEZ Distribuce	Souběhy sítí pro elektronickou komunikaci s energetickými sítěmi
Podzemní vedení VVN 110 kV	(TS) Stanice ČEZ Distribuce ve výstavbě	Souběh s podzemním vedením NN do 1 kV
Nadzemní vedení VVN 110 kV	Zařízení ČEZ Distribuce ve výstavbě	Souběh s nadzemním vedením NN do 1 kV
NN přívod odběratele	Hranice katastrálního území	Souběh s podzemním vedením VN do 35 kV
Zařízení technické infrastruktury		Souběh s nadzemním vedením VN do 35 kV
Cizí energetické vedení		Souběh s podzemním vedením VVN 110 kV
Zájmové území		Souběh s nadzemním vedením VVN 110 kV



ŽADATEL

IM-Projekt, inženýrské a mostní konstrukce

NAŠE ZNAČKA
0700242568

VYŘIZUJE / LINKA

VYŘÍZENO DNE
23.07.2020

Sdělení o existenci komunikačního vedení společnosti ČEZ ICT Services, a. s.

Název akce: Propustek v km 2,885 trati Suchdol nad Odrou - Fulnek

Účel: Informativní

Vážený zákazníku,
dovolujeme si reagovat na Vaši žádost číslo 0700242568 ze dne 23.07.2020, která se týkala sdělení o existenci komunikačního zařízení na Vámi určeném zájmovém území.

Dle vědomí společnosti ČEZ ICT Services, a. s., se na Vámi vymezeném zájmovém území:
nenachází komunikační zařízení v majetku společnosti ČEZ ICT Services, a. s.

Zároveň si Vás dovoluujeme upozornit, že není vyloučeno, že se ve Vámi vymezeném zájmovém území nachází jiné zařízení, které není v majetku společnosti ČEZ ICT Services, a. s.

Toto sdělení je platné do 23.07.2021.

V souvislosti s výše uvedeným si Vás dovoluujeme upozornit, že sdělení o existenci či neexistenci sítě představuje skutečnosti tvořící obchodní tajemství společnosti ČEZ ICT Services, a. s. Poskytnuté informace jsou dále také důvěrnými informacemi společnosti ČEZ ICT Services, a. s. Z výše uvedených důvodů si Vás proto společnost ČEZ ICT Services, a. s., dovoluje upozornit, že s poskytnutými informacemi je potřeba nakládat dle platných právních předpisů, v opačném případě se vystavujete postihu ve smyslu platné právní úpravy. V této souvislosti si Vás dovoluujeme rovněž upozornit, že požadované informace nesmí být předány, sděleny, využity, zpřístupněny, či jiným způsobem postoupeny na jakoukoli třetí osobu bez předchozího prokazatelného souhlasu společnosti ČEZ ICT Services, a. s. Informace o existenci sítě mohou být využity pouze pro účel, pro který byly vyžádány.

ČEZ ICT Services, a. s.

Praha, Praha 4
Duhová 1531/3
PSČ 140 53
IČ: 26470411

Přílohy

Situační výkres zájmového území

ČEZ ICT Services, a. s.

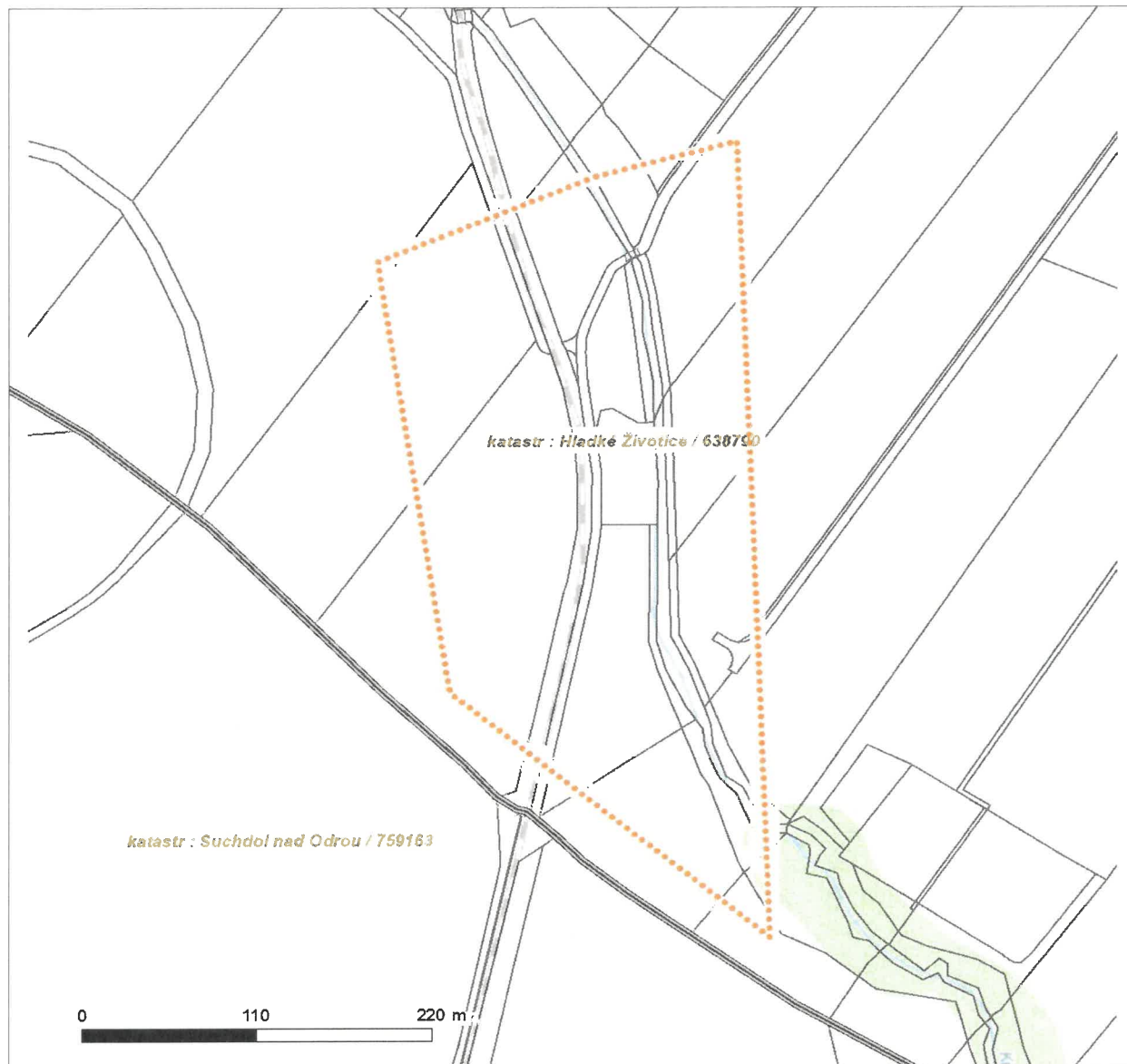
Duhová 1531/3, 140 53 Praha 4 | tel.: 841 842 843 | IČ: 26470411, DIČ: CZ26470411
e-mail: servicedesk@cez.cz, www.cez.cz/cez-ict-services | zapsána v obchodním rejstříku
vedeném Městským soudem v Praze, oddíl B, vložka 7309



Platí pouze se sdělením číslo 0700242568.

Zakreslené polohy zařízení v příloze jsou pouze informativní.

Situační výkres zájmového území



LEGENDA

- | | |
|-----------------------------------|--------------------------------|
| ■ ■ ■ ■ ■ Nadzemní optické vedení | — Radioreléový spoj vzduch |
| — Podzemní optické vedení | Zájmové území |
| - - - Nadzemní metalické vedení | == Hranice katastrálního území |
| — Podzemní metalické vedení | |



ŽADATEL

IM-Projekt, inženýrské a mostní konstrukce

NAŠE ZNAČKA
0201102467

VYŘIZUJE / LINKA

VYŘÍZENO DNE
23.07.2020

Sdělení o existenci komunikačního vedení společnosti Telco Pro Services, a. s.

Název akce: Propustek v km 2,885 trati Suchdol nad Odrou - Fulnek

Účel: Informativní

Vážený zákazníku,
dovolujeme si reagovat na Vaši žádost číslo 0201102467 ze dne 23.07.2020, která se týkala sdělení o existenci komunikačního zařízení na Vámi určeném zájmovém území.

Dle vědomí společnosti Telco Pro Services, a. s., se na Vámi vymezeném zájmovém území:
nenachází komunikační zařízení v majetku společnosti Telco Pro Services, a. s.

Zároveň si Vás dovoluujeme upozornit, že není vyloučeno, že se ve Vámi vymezeném zájmovém území nachází jiné zařízení, které není v majetku společnosti Telco Pro Services, a. s.

Toto sdělení je platné do 23.07.2021.

V souvislosti s výše uvedeným si Vás dovoluujeme upozornit, že sdělení o existenci či neexistenci sítě představuje skutečnosti tvořící obchodní tajemství společnosti Telco Pro Services, a. s. Poskytnuté informace jsou dále také důvěrnými informacemi společnosti Telco Pro Services, a. s. Z výše uvedených důvodů si Vás proto společnost Telco Pro Services, a. s., dovoluje upozornit, že s poskytnutými informacemi je potřeba nakládat dle platných právních předpisů, v opačném případě se vystavujete postihu ve smyslu platné právní úpravy. V této souvislosti si Vás dovoluujeme rovněž upozornit, že požadované informace nesmí být předány, sděleny, využity, zpřístupněny, či jiným způsobem postoupeny na jakoukoli třetí osobu bez předchozího prokazatelného souhlasu společnosti Telco Pro Services, a. s. Informace o existenci sítě mohou být využity pouze pro účel, pro který byly vyžádány.

S pozdravem

Telco Pro Services, a. s.

Praha, Praha 4
Duhová 1531/3
PSČ 140 00
IČ: 29148278

Přílohy

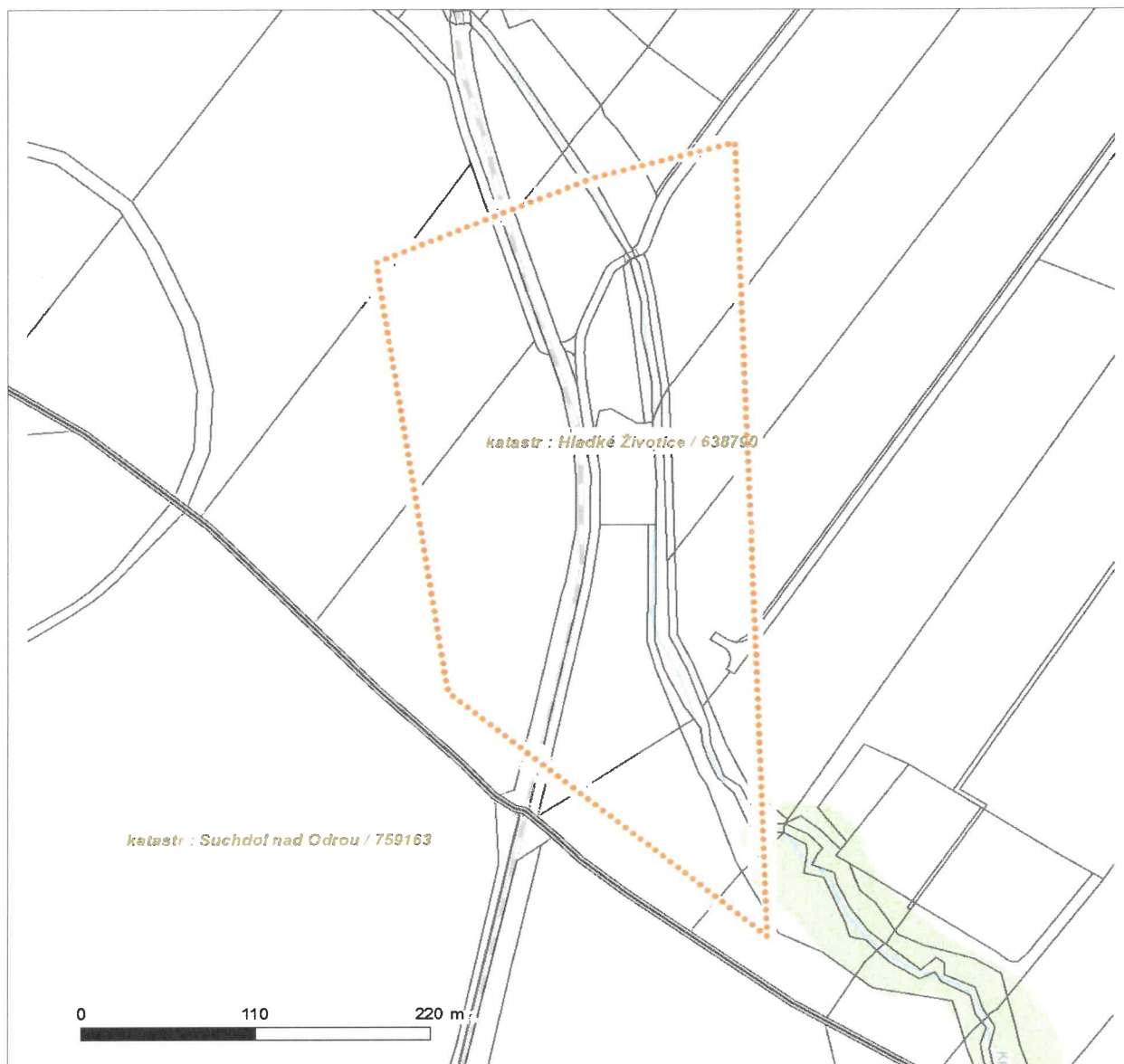
Situační výkres zájmového území



Platí pouze se sdělením číslo 0201102467.

Zakreslené polohy zařízení v příloze jsou pouze informativní.

Situační výkres zájmového území



LEGENDA

- | | |
|---------------------------------|--------------------------------|
| ■ ■ ■ Nadzemní optické vedení | ■ ■ Radioreléový spoj vzduch |
| — Podzemní optické vedení | Zájmové území |
| - - - Nadzemní metalické vedení | == Hranice katastrálního území |
| — Podzemní metalické vedení | |

Vyjádření k drážním energetickým zařízením a jejich součástím ve Správě železnic, Oblastního ředitelství Ostrava, Správy elektrotechniky a energetiky (SEE)
Ev. č. INT/20-SEE/187

„Oprava propustků v km 2,885; 5,629; 7,055; 113,306; 113,546; 114,185; TÚ 1971; 1991; 2531“ (sítě).

Trať Správy železnic Suchdol n. O. – Fulnek v km 2,835 – 2,935; trať Správy železnic Suchdol n. O. – Nový Jičín město v km 5,580 – 5,680 a km 7,000 – 7,100 a trať Správy železnic Frýdek-Místek – Český Těšín v km 113,250 – 113,360; km 113,500 – 113,600 a km 114,135 – 114,235..

Komu		Od koho	Ivan Čabala
úsek, org. jednotka:	Oblastní ředitelství Ostrava	úsek, org. jednotka:	Oblastní ředitelství Ostrava
odbor:	SMT	odbor:	SEE
		telefon:	+420 972 762 202
		e-mail:	cabala@szdc.cz
Datum	19. 3. 2020	Počet stran	2
		Počet příloh	0

ke dni: **březen 2020**

Při realizaci Vámi plánovaných vyznačených zemních prací **nedojde** ke styku (souběhu, křížení) s drážními elektroenergetickými zařízeními a jejich součástmi, která jsou chráněna ochranným pásmem dle § 46 zákona č. 458/2000 Sb.

Jedná se o:

- podzemní vedení: nn□, nn DOÚO, ON□, vn 3kV DC□, vn 6kV□, vn 22kV□, vvn 110kV□, uzemnění□
- nadzemní vedení kabelové: nn□, vn 6kV□, vn 22kV□
- nadzemní vedení (bez izolace): vn 3kV DC□, vvn 110kV□
- nadzemní vedení (se zákl. izolací): vn 22kV□
- elektrické stanice: venkovní□, stožárové□, kompaktní a zděné□

Všeobecné podmínky:

Provádění zemních prací v blízkosti podzemních vedení elektrizační soustavy a jejich součástí se povoluje za podmínek, že žadatel:

- bude respektovat ochranná pásma zařízení elektrizační soustavy dle § 46 zákona č. 458/2000 Sb.
- zajistí před zahájením zemních prací vytýčení kabelového vedení přímo na stanovišti (trase), nutno uvést značku tohoto vyjádření
- uvědomí organizaci, která vydala toto vyjádření o zahájení stavebních prací nejméně 15 dnů předem
- seznámí prokazatelně (písemně) své zaměstnance, jichž se to týká, s polohou tohoto vedení (zařízení) a upozorní je na možnou odchylku uloženého vedení (zařízení) od výkresové dokumentace (v metrech)
- vyzve své zaměstnance, aby dbali při pracích v těchto místech největší opatrnosti a ve vzdálenosti 1 metru po každé straně vytýčené trasy vedení (zařízení) nepoužívali žádných mechanizačních prostředků (hloubicích strojů) a dodržovali platné bezpečnostní předpisy a ČSN
- uloží svým zaměstnancům, aby odkryté podzemní kabelové vedení (zařízení) řádně zajistili proti poškození a na tuto skutečnost upozorní správce zařízení (kabelu)

- bude dodržovat technologické postupy pokládky sítí technického vybavení (kabely, potrubí aj.) dle platných ČSN, TNŽ a předpisů Správy železnic, státní organizace a ostatních právních předpisů
- zajistí zachování snadného přístupu ke kabelovým trasám a zařízením ve správě SEE OŘ Ostrava z provozních důvodů (oprava, údržba, příp. výměna) s potřebnou technikou
- vyzve správce zařízení k provedení kontroly, zda není vedení (zařízení) viditelně poškozeno
- ohlásí neprodleně každé poškození podzemního kabelového vedení a ostatního zařízení na elektrodispečink Správy železnic, státní organizace v Ostravě:

elektrodispečer I. tel.: 972 762 581
elektrodispečer II. tel.: 972 762 683

Doplňující připomínky:

Nedodržení výše uvedeného je hrubým porušením právních povinností dle zákonů č. 458/2000 Sb. energetický zákon a č. 266/1994 Sb. Zákon o drahách v jejich platných zněních.


Toto vyjádření pozbývá platnosti, jestliže se nezačne se stavebními pracemi uvedené stavby do dne: **březen 2022**



Ing. Jaromír Hubač

Přednosta

Správy elektrotechniky a energetiky
Oblastní ředitelství Ostrava



Stanovisko Správy sdělovací a zabezpečovací techniky (SSZT)

Komu	Ing. Švrčina	Od koho	Bc. Dalibor Wajda
úsek, org. jednotka:	OŘ Ostrava	úsek, org. jednotka:	Oblastní ředitelství Ostrava
odbor:	SMT	odbor:	SSZT OŘ Ostrava
		telefon:	+420 9727 66 434
	103/2020-SSZT	e-mail:	Wajda@szdc.cz
Datum	1. 4. 2020	Počet stran	2
		Počet příloh	5

Vyjádření k drážním podzemním kabelovým vedením a součástím zabezpečovacího a sdělovacího zařízení ve správě SŽ, s. o., Oblastního ředitelství Ostrava – Správy sdělovací a zabezpečovací techniky (SSZT)

Vyjádření o prostorovém umístění (existenci) podzemních, nadzemních zabezpečovacích kabelových vedení a zařízení ve staveništi (trase).

Přesné vyznačení stavenišť, trasy:

Suchdol nad Odrou – Fulnek km 2,835 – 2,935

Suchdol nad Odrou – Nový Jičín město km 5,580 – 5,680

Suchdol nad Odrou – Nový Jičín město km 7,000 – 7,100

Frýdek-Místek – Dobrá u Frýdku km 113,250 – 113,360

Frýdek-Místek – Dobrá u Frýdku km 113,500 – 113,600

Frýdek-Místek – Dobrá u Frýdku km 114,135 – 114,235

Název, účel stavby: **Oprava propustků v km 2,885; 5,629; 7,055; 113,306; 113,546; 114,185; TÚ 1971; 1991; 2531**

Při realizaci Vámi plánovaných prací **dojde** k dotčení (souběhu, křížování) kabelových tras (zařízení) ve správě SŽ, s. o., Oblastního ředitelství Ostrava – Správy sdělovací a zabezpečovací techniky, která jsou chráněna ochranným pásmem ve smyslu zákona č. 266/1994 Sb., o dráhách.

Na základě tohoto vyjádření **je** nutné požádat o jejich vytyčení.

Vyjádření pozbývá platnosti dne: 1. 4. 2022

Upozorňujeme, že o vyjádření je nutno požádat i u ČD-Telematika, a.s., centrální podatelna U2, Pod Tábořem 369/8a, 190 00 Praha 9 (není-li součástí souhrnného vyjádření).

Všeobecné podmínky

Při provádění zemních prací v blízkosti podzemních silnoproudých a slaboproudých kabelových vedení a jejich součástí je nutno:

- zajistit před zahájením zemních prací vytyčení kabelového vedení přímo na stanovišti (trase), nutno uvést značku tohoto vyjádření

- uvědomit organizaci, která vydala toto vyjádření o zahájení stavebních prací nejméně 15 dnů předem
- seznámit prokazatelně (písemně) své zaměstnance, jichž se to týká, s polohou tohoto vedení (zařízení)
- upozornit na možnou odchylku $\pm 30\text{cm}$ uloženého vedení (zařízení) od polohy vyznačené ve výkresové dokumentaci
- upozornit své zaměstnance, aby dbali při pracích v těchto místech největší opatrnosti a ve vzdálenosti **1 metru** po každé straně vytyčené trasy vedení (zařízení) nepoužívali žádných mechanizačních prostředků (hloubicích strojů) a dodržovali platné bezpečnostní předpisy a ČSN
- uložit svým zaměstnancům, aby odkryté podzemní kabelové vedení (zařízení) řádně zajistili proti poškození a na tuto skutečnost upozorní správce zařízení (kabelu)
- dodržovat technologické postupy pokládky sítí technického vybavení (kabely, potrubí aj.) dle platných ČSN, TNŽ a předpisů a ostatních právních předpisů
- vyzve správce zařízení k provedení kontroly, zda není vedení (zařízení) viditelně poškozeno
- **ohlásit neprodleně každé poškození podzemního kabelového vedení a ostatního zařízení organizaci, která vydala toto vyjádření**
- při práci dodržet vyhlášku 48/1982 „Zemní práce“, v platném znění
- respektovat ochranná pásma správce kabelových a venkovních (trakčních) vedení a elektrických stanic dle § 46 zákona č. 458/2000 Sb., v platném znění

Vytyčení trasy

Je-li nutné vytyčení kabelových tras ve správě SŽ, s. o., Oblastního ředitelství Ostrava, je vytyčení provedeno pracovníky SSZT. Vytyčení se děje na základě písemné objednávky a telefonické domluvy nejméně 2 týdny před požadovaným termínem vytyčení. Na objednávce uveďte číslo tohoto vyjádření, datum vydání, IČO, DIČ a bankovní spojení Vaší organizace, dále přiložte kopii výpisu z obchodního rejstříku a také situační schéma.

Objednávku zasílejte na adresu:

Správa železnic, s. o.
Oblastní ředitelství Ostrava
Správa sdělovací a zabezpečovací techniky
Muglinovská 1038/5
702 00 OSTRAVA

Kontakt: **Vaškůj Radim**
Tel.: **972 762 324**
Mobil: **725 797 098**
E-mail: **Vaskuj@szdc.cz**

Upozornění: V případě, že žadatel poškodí kabel (y), zařízení ve správě SŽ, s. o., Oblastního ředitelství Ostrava:

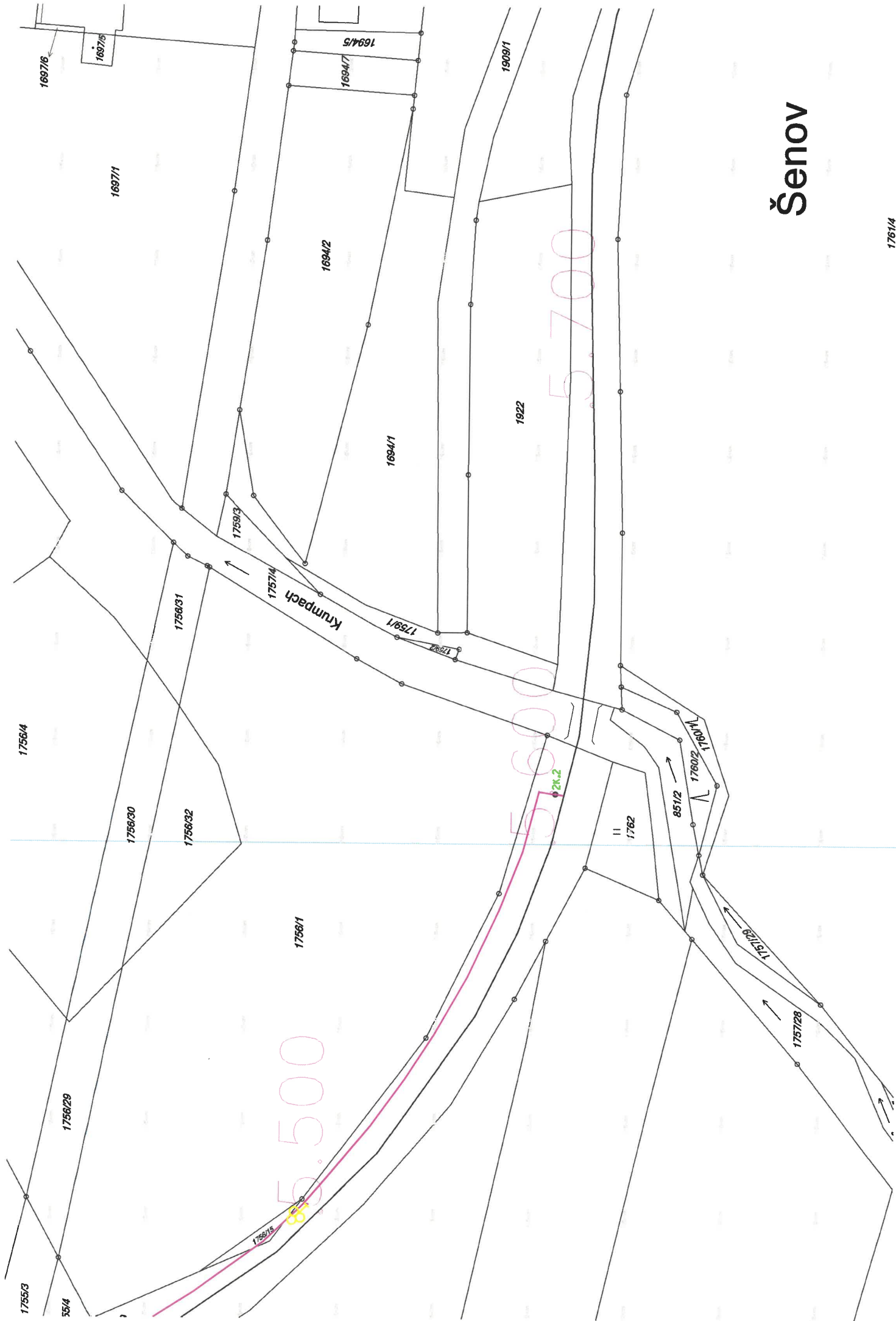
- je povinen uhradit náklady na opravu a provozuschopnost,
- uhrazené náklady nenahrazují možné postihy ve smyslu zákona 127/2005 Sb., o elektronických komunikacích a dalších zákonů, zejména pak zákona číslo 500/2004 Sb., správní řád, v platném znění.

Doplňující údaje:

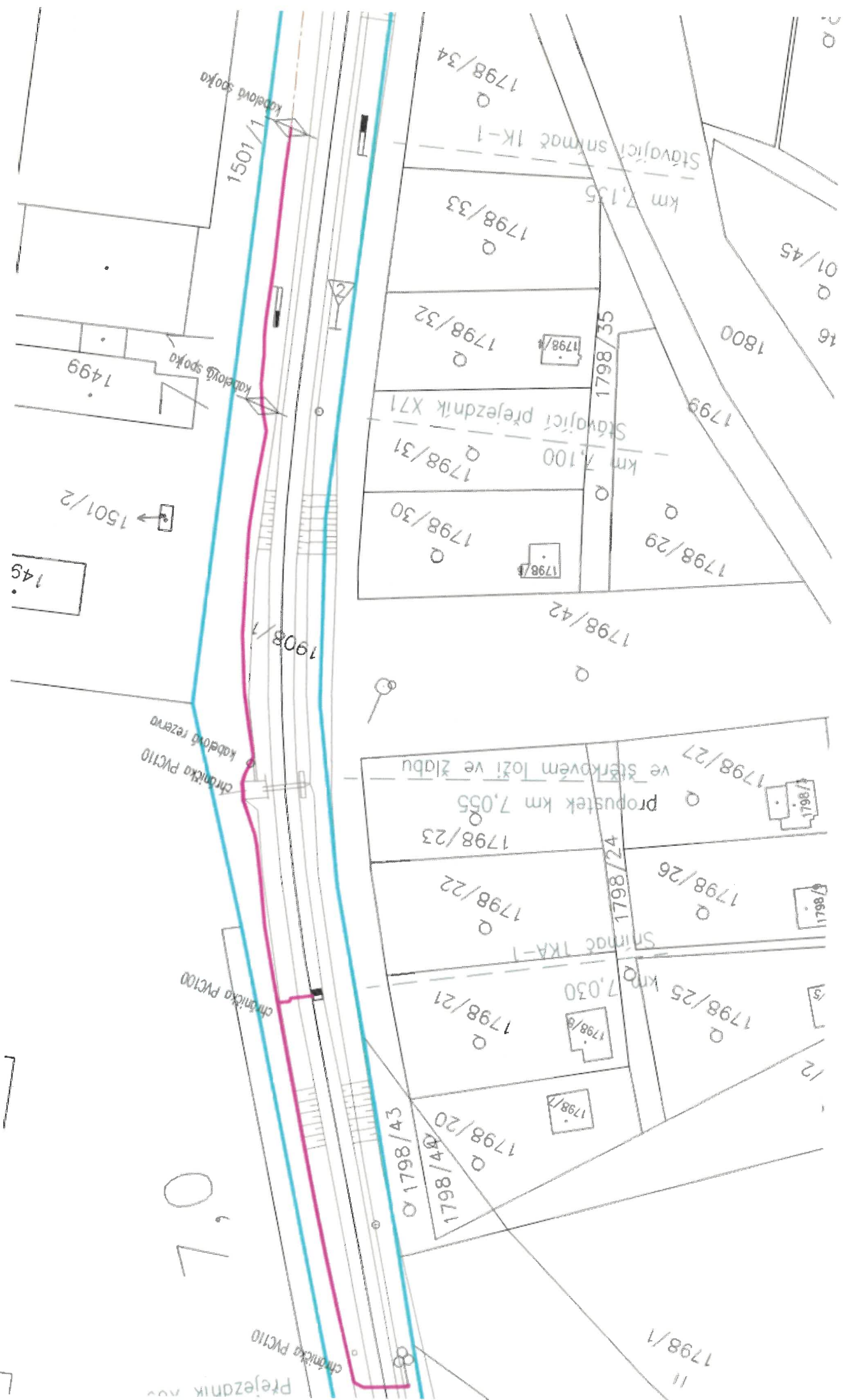
V km 2,835 až 2,935 trati Suchdol nad Odrou – Fulnek se sítě ve správě SSZT nenacházejí.

- Ochranné pásmo kabelové trasy (1 m od osy krajního kabelu na každou stranu) ve správě SSZT požadujeme respektovat včetně nepojíždění těžkými mechanizmy mimo zpevněnou plochu.
- Ke kabelovým trasám a zařízení požadujeme zachovat snadný přístup z provozních důvodů (údržba, oprava a výměna).
- V příloze posíláme polohopisné situace kabelových tras ve správě SSZT (5x A4).

Upozorňujeme, že nedodržení těchto podmínek je hrubým porušením právních povinností ve smyslu zákona č. 266/1994 Sb., o dráhách, v platném znění.



Šenov



7,0

Průjezdník

chodník PČR10

chodník PČR100

chodník PČR10
kabelová rezerva

1501/2

1499

1501/1
kabelová spojka

kabelová spojka

1798/34

Stavající snímek 1K-1

km 7,135

1798/33

1798/32

1798/35

Stavající průjezdník X71

km 7,100

1798/31

1798/30

1798/29

1798/42

1798/27

propustek km 7,055
ve šterkovém loži ve žlabu

1798/23

1798/22

1798/24

1798/26

Snímek 1KA-1

km 7,030

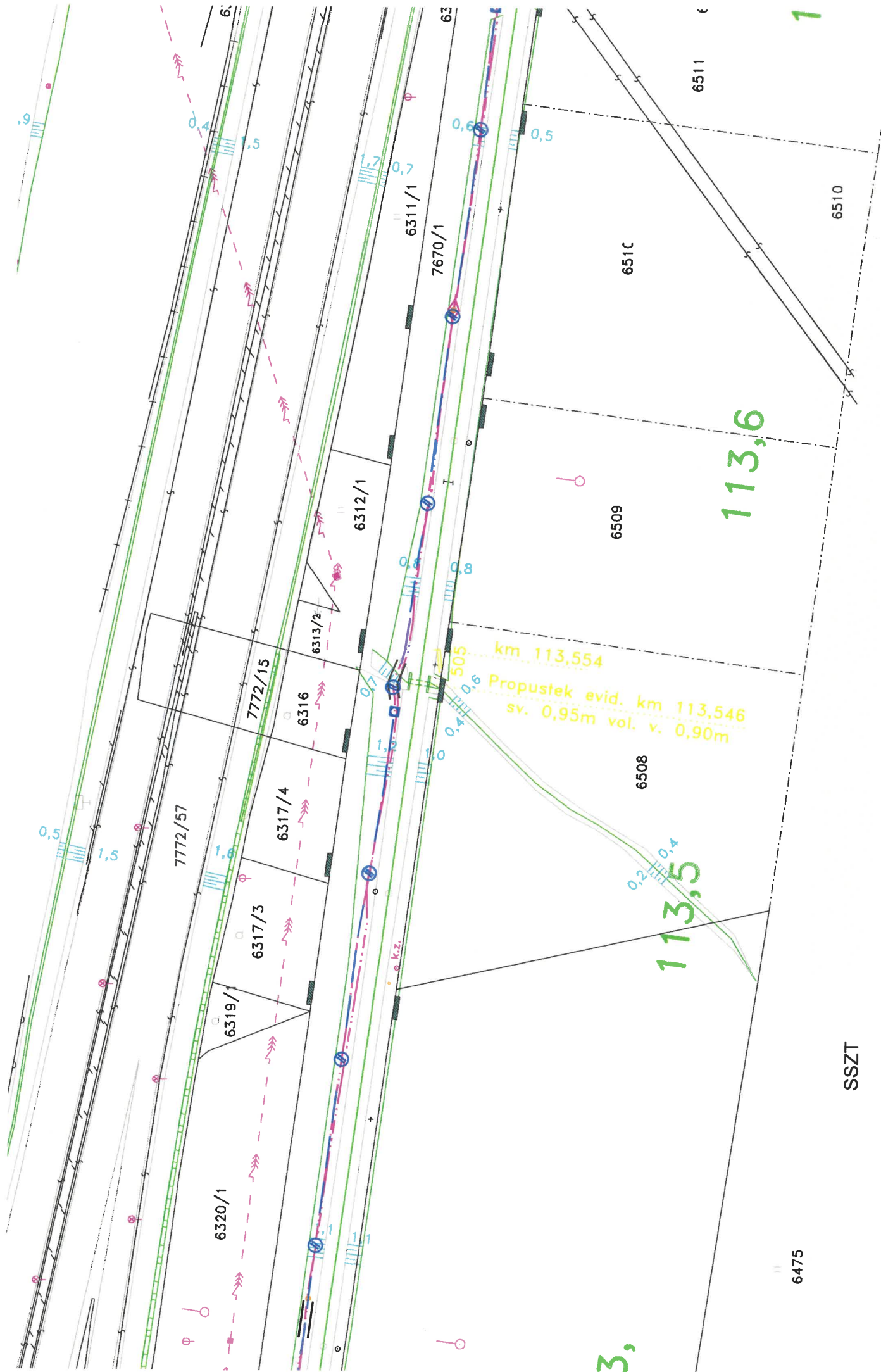
1798/21

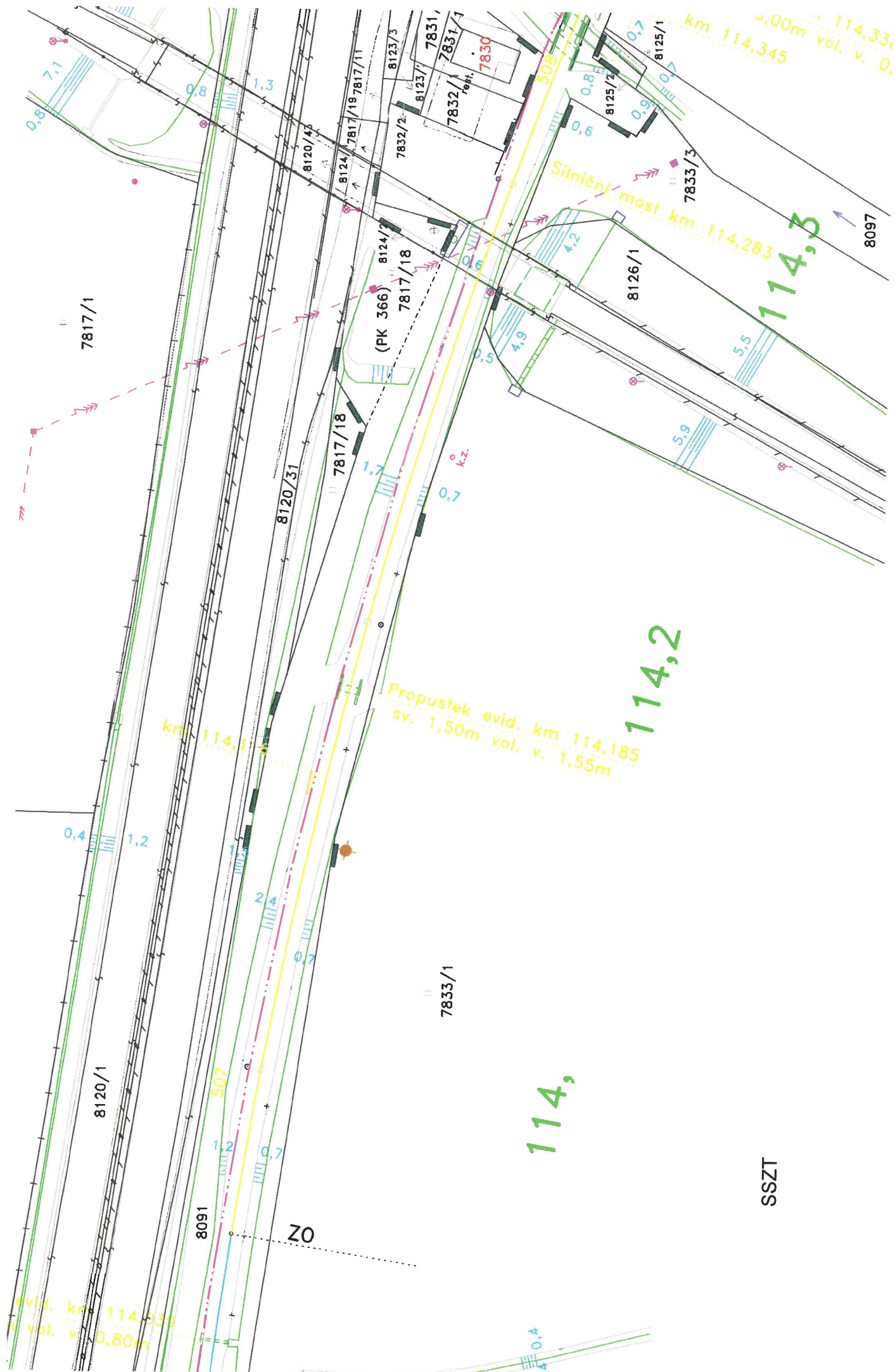
1798/20

1798/19

1798/1









ČD-TELEMATIKA

Správa dopravní cesty, s.o.
Muglinovská 1038/5
702 00 Ostrava

Číslo jednací 1202005424

Datum 26.3.2020

Vyřizuje Tomáš Lariš

telefon +420 602 224 077

e-mail Tomas.Laris@cdt.cz

Věc: Souhrnné stanovisko k existenci komunikačního vedení a zařízení ve správě ČD - Telematika a.s. .

Název stavby: Oprava propustků v km 2,885; 5,629; 7,055; 113,306; 113,546; 114,185; TÚ 1971; 1991; 2531

Při realizaci výše uvedené stavby **DOJDE** ke styku se sítí elektronických komunikací, která je chráněna ochranným pásmem dle §102 zák. č. 127/2005 Sb., o elektronických komunikacích.

Toto vyjádření platí pouze pro dokumentaci ověřenou společností ČD - Telematika a.s. a pro rozsah prací na ní vyznačených.

Vyjádření je platné pouze pro zájmové území vyznačené žadatelem včetně důvodu stanoveného žadatelem.

Vyjádření pozbývá platnosti dne 26.3.2022

Všeobecné podmínky ochrany:

Toto vyjádření neopravňuje žadatele provádět jakoukoliv činnost nebo ochranu na síti elektronických komunikací. Dotčenou síť elektronických komunikací je žadatel povinen nechat u ČD - Telematika a.s. vytyčit.

Vytyčení sítě elektronických komunikací bude provedeno na základě písemné objednávky zaslané nejméně 14 dnů před požadovaným termínem vytyčení. Na objednávce ve dvojím vyhotovení musí být uvedeno jednací číslo vyjádření a datum vydání vyjádření. V případě, že žadatelem je právnická osoba, musí být na objednávce uvedeno navíc IČO, DIČ a bankovní spojení objednatele.

Termín, způsob a formu vytyčení je nutné řešit individuálně s kontaktní osobou (kontakty na adrese www.cdt.cz/ vytyčení) po telefonické dohodě, a to nejlépe 7 dnů před požadovaným termínem vytyčení. Je-li vytyčení požadováno do tří dnů od data vaší žádosti na vytyčení, bude do celkové částky za vytyčení připočten expresní příplatek ve výši 30% z celkové částky.

Žadatel nese veškeré náklady na provedení vytyčení, a to včetně případných prací geodetické kanceláře, pokud to situace vyžaduje.

Po vytyčení je žadatel povinen předložit k odsouhlasení vystavovateli tohoto vyjádření další stupeň dokumentace, ve kterém budou zakresleny síť elektronických komunikací podle skutečnosti, popsány rozsah a způsob provedení činností a zajištění ochrany dotčené sítě elektronických komunikací. V případě, že projekční či realizační práce související se stavbou budou prováděny na pozemcích dráhy či v jejím ochranném pásmu anebo na síti elektronických komunikací v majetku Správy železnic, musí tyto práce provádět organizace, která má příslušné odborné oprávnění k práci na železničním telekomunikačním zařízení udělené Správou železnic.

www.cdt.cz

Případné rozpory nebo výjimky z jednotlivých ustanovení řeší Správa železnic, Technická ústředna dopravní cesty se sídlem Praha 9 - Libeň, Malletova 10/2363.

Nedodržení těchto podmínek je hrubým porušením právní povinnosti podle zákona 127/2005 Sb., o elektronických komunikacích a zákona 266/1994 Sb., o drahách.

Specifické podmínky Správy železnic:

Stavební objekty a provozní soubory zpracované do stupně dokumentace pro územní řízení týkající se sítě elektronických komunikací v majetku Správy železnic musí být v dalším stupni projektové dokumentace zpracovány v rozsahu daném vyhláškou č.146/2008Sb. a upřesněnou směrnicí Správy železnic 11/2006.

Činnosti na majetku Správy železnic uvedené již ve stupni dokumentace pro územní řízení musí být v souladu s technickými kvalitativními podmínkami staveb státních drah.

V případě prodeje, pronájmu drážního pozemku, objektu, je žadatel povinen požádat o vyjádření Správu železnic, Technickou ústřednu dopravní cesty se sídlem Praha 9 - Libeň, Malletova 10/2363. Přílohou podané žádosti musí být toto vyjádření, a to včetně všech příloh.

Další upřesňující podmínky:

trať Suchdol n. O. - Fulnek:

metalický sdělovací kabel TUDC TK 5 XN 0,8 viz příloha;

trať Suchdol n. O. - Nový Jičín:

metalický sdělovací kabel TUDC TK 5 XN 0,8 viz příloha;

trať Frýdek-Místek - Český Těšín:

metalický sdělovací kabel TUDC PK19 viz příloha;

kontaktní osoby:

- vytyčení sítí v terénu popř. projednání technického řešení úprav (přeložek) kabelů:

p.Filipský, tel.: 602 760 661, Pavel.Filipsky@cdt.cz a v případě nedostupnosti pak: p.Hlavatý, tel.: 724 329 911
Martin.Hlavaty@cdt.cz

Vytyčení je provedeno na základě objednávky zaslané na e-mail p.Filipského (popř. p.Hlavatého) a telefonického dohodnutí termínu provedení.

Pro urychlení vyřízení vytyčení je vhodné k objednavce poskytnout situační výkres (zájmové území) a polohopisné plány dotčených sítí, které jsou přílohou tohoto vyjádření.

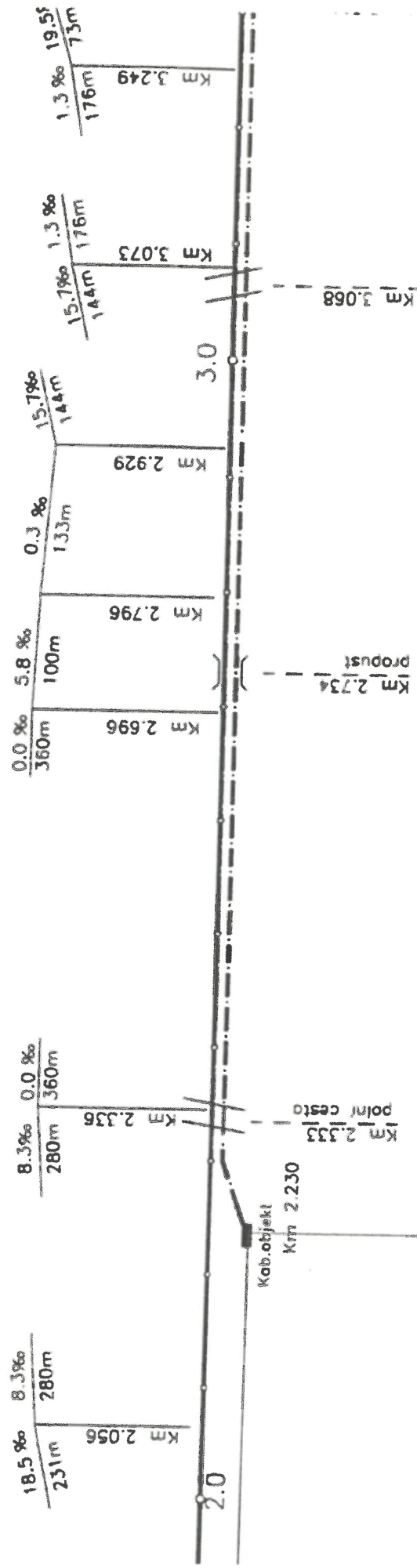
Počet příloh: 3

ČD - Telematika a.s.
Pernerova 2819/2a
130 00 Praha 3

www.cdt.cz

ČD - Telematika a.s. | akciová společnost | Korespondenční adresa: Pod Tábořem 369/8a | 190 00 Praha 9 | tel.: +420 972 225 555

Sídlo společnosti: Pernerova 2819/2a | 130 00 Praha 3 | IČ: 61459445 | DIČ: CZ61459445 | Vedená u Městského soudu v Praze, spisová značka B 8938



~~ACTIVY 5XV 08~~

od 2.104

od 12/04 kabal

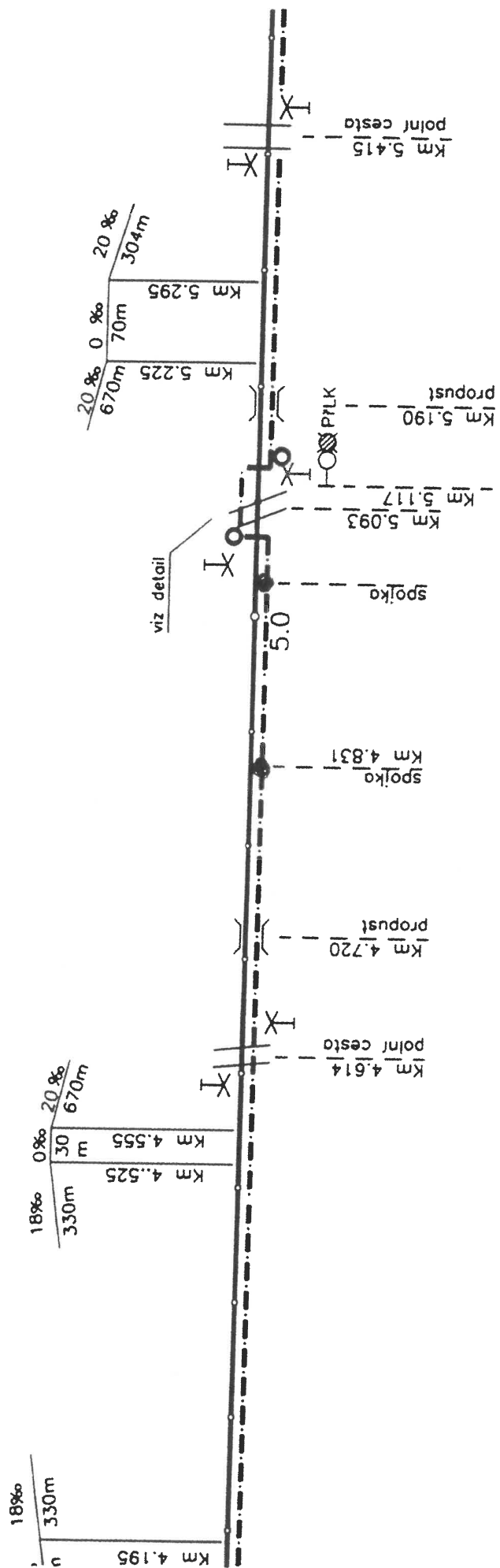
TCEPK PLY 5XN0,8

z nove' ATU' po km 2,230

v nove' hase - priložena

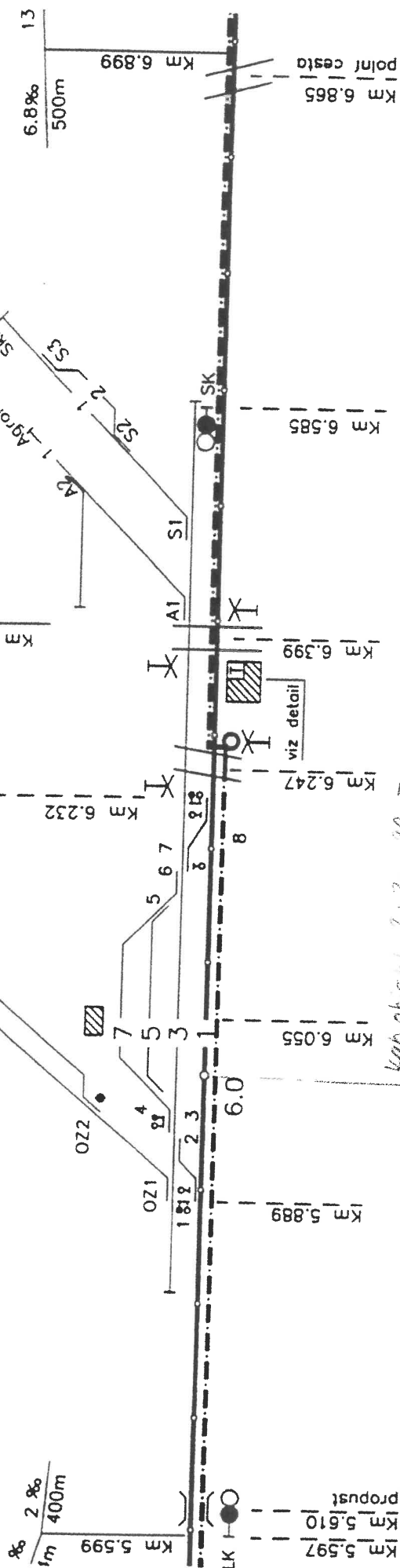
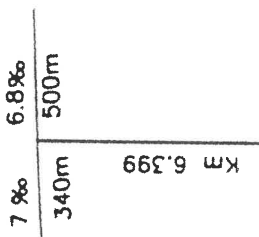
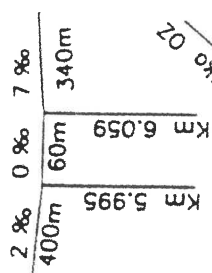
dokumentace

od 2.104 kabal polnice, od 2.104
v novém 2,5m od okraje
hosp. 88m přibližně
přibližně a dle plochy
přibližně

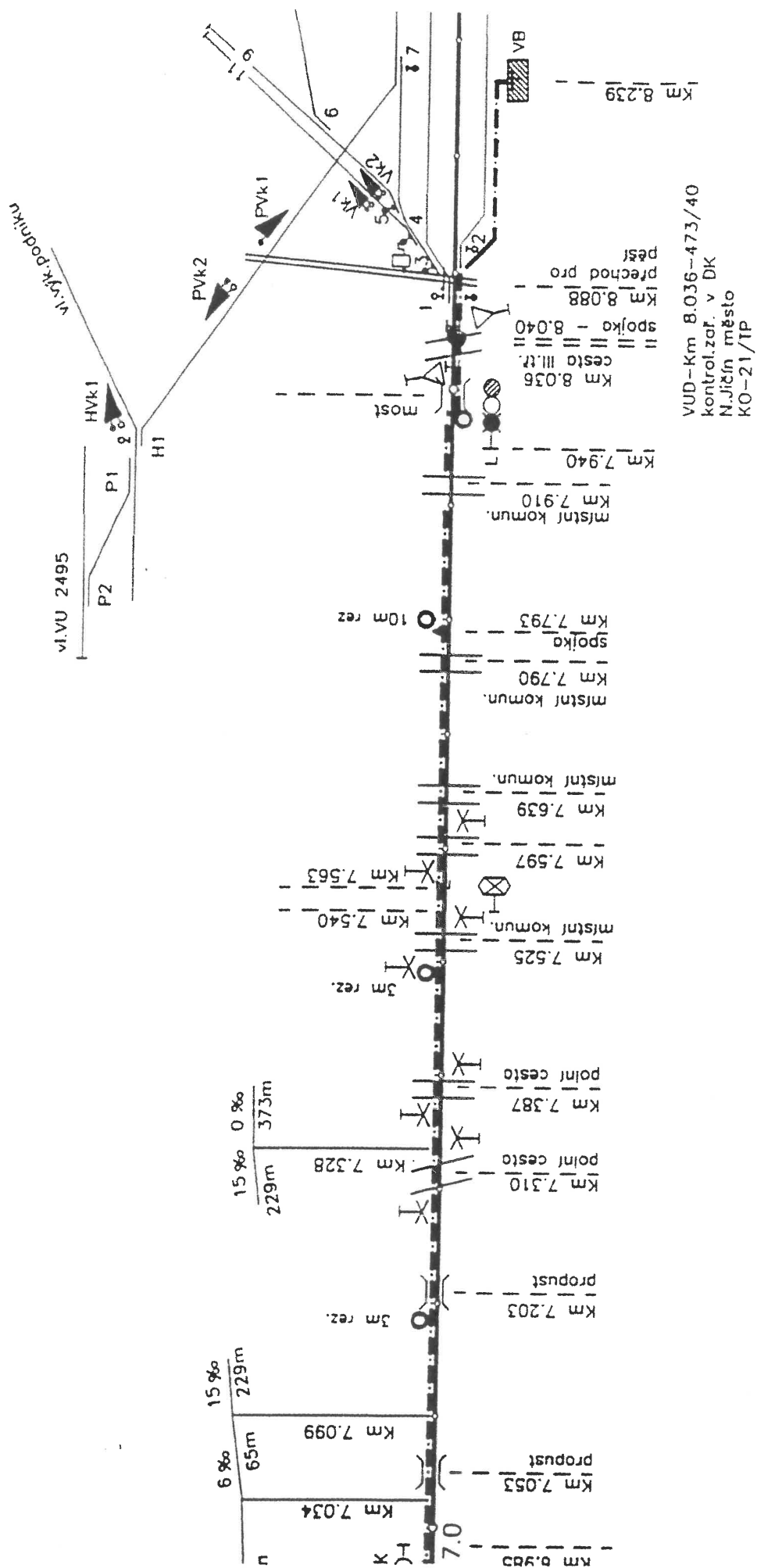


Nový Jičín

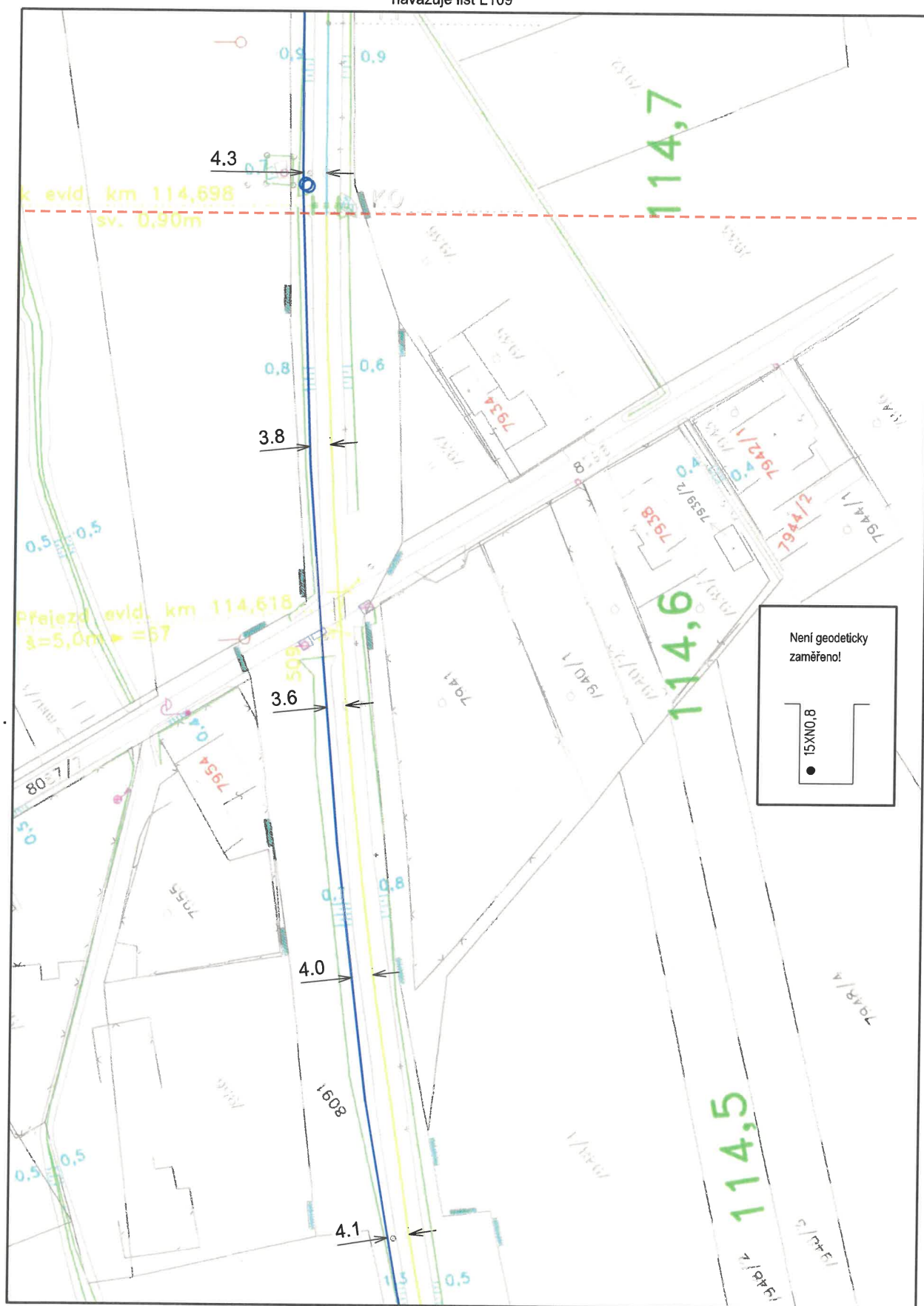
zn.



28.6.2004 - závrhy zrušeny - 1 spojka v kabo objektu



navazuje list L109



navazuje list L111



06.06.2018

Český Těšín - Frýdek Místek
PK19, TK 15XN0,8

L110

1:1000

This technical drawing shows a section of a road plan. The road is depicted as a blue line running vertically through the center. To the left of the road, there are several green lines representing utility corridors or easements, labeled with numbers like 7961/3, 8121/1, 8122/B, 8089/2, 8089/7, 8123/1, 8125/5, 8126/1, 8120/12, 8124/1, 8125/2, 8125/3, 8125/4, 8125/5, 8125/6, 8125/7, 8125/8, 8125/9, 8125/10, 8125/11, 8125/12, 8125/13, 8125/14, 8125/15, 8125/16, 8125/17, 8125/18, 8125/19, 8125/20, 8125/21, 8125/22, 8125/23, 8125/24, 8125/25, 8125/26, 8125/27, 8125/28, 8125/29, 8125/30, 8125/31, 8125/32, 8125/33, 8125/34, 8125/35, 8125/36, 8125/37, 8125/38, 8125/39, 8125/40, 8125/41, 8125/42, 8125/43, 8125/44, 8125/45, 8125/46, 8125/47, 8125/48, 8125/49, 8125/50, 8125/51, 8125/52, 8125/53, 8125/54, 8125/55, 8125/56, 8125/57, 8125/58, 8125/59, 8125/60, 8125/61, 8125/62, 8125/63, 8125/64, 8125/65, 8125/66, 8125/67, 8125/68, 8125/69, 8125/70, 8125/71, 8125/72, 8125/73, 8125/74, 8125/75, 8125/76, 8125/77, 8125/78, 8125/79, 8125/80, 8125/81, 8125/82, 8125/83, 8125/84, 8125/85, 8125/86, 8125/87, 8125/88, 8125/89, 8125/90, 8125/91, 8125/92, 8125/93, 8125/94, 8125/95, 8125/96, 8125/97, 8125/98, 8125/99, 8125/100.

To the right of the road, there are yellow areas representing fields or meadows, labeled with numbers like 7948/2, 7948/1, 7948/3, 7948/4, 7948/5, 7948/6, 7948/7, 7948/8, 7948/9, 7948/10, 7948/11, 7948/12, 7948/13, 7948/14, 7948/15, 7948/16, 7948/17, 7948/18, 7948/19, 7948/20, 7948/21, 7948/22, 7948/23, 7948/24, 7948/25, 7948/26, 7948/27, 7948/28, 7948/29, 7948/30, 7948/31, 7948/32, 7948/33, 7948/34, 7948/35, 7948/36, 7948/37, 7948/38, 7948/39, 7948/40, 7948/41, 7948/42, 7948/43, 7948/44, 7948/45, 7948/46, 7948/47, 7948/48, 7948/49, 7948/50, 7948/51, 7948/52, 7948/53, 7948/54, 7948/55, 7948/56, 7948/57, 7948/58, 7948/59, 7948/60, 7948/61, 7948/62, 7948/63, 7948/64, 7948/65, 7948/66, 7948/67, 7948/68, 7948/69, 7948/70, 7948/71, 7948/72, 7948/73, 7948/74, 7948/75, 7948/76, 7948/77, 7948/78, 7948/79, 7948/80, 7948/81, 7948/82, 7948/83, 7948/84, 7948/85, 7948/86, 7948/87, 7948/88, 7948/89, 7948/90, 7948/91, 7948/92, 7948/93, 7948/94, 7948/95, 7948/96, 7948/97, 7948/98, 7948/99, 7948/100.

The drawing includes several key features and labels:

- Elevations:** Large green numbers indicate specific elevations along the road: 114,3 at the bottom, 114,4 in the middle, and 114,5 at the top.
- Distances:** Yellow numbers along the road indicate distances from a starting point: 2.9, 3.5, 4.5, 3.9, 4.1, 4.2, 4.3, 4.4, 4.5, 4.6, 4.7, 4.8, 4.9, 5.0, 5.1, 5.2, 5.3, 5.4, 5.5, 5.6, 5.7, 5.8, 5.9, 6.0, 6.1, 6.2, 6.3, 6.4, 6.5, 6.6, 6.7, 6.8, 6.9, 7.0, 7.1, 7.2, 7.3, 7.4, 7.5, 7.6, 7.7, 7.8, 7.9, 8.0, 8.1, 8.2, 8.3, 8.4, 8.5, 8.6, 8.7, 8.8, 8.9, 9.0, 9.1, 9.2, 9.3, 9.4, 9.5, 9.6, 9.7, 9.8, 9.9, 10.0.
- Structures:** A bridge is labeled "Střelný most km 114,283". A culvert is labeled "Trubní propustek evid. km 114,391 sv. 1,00m".
- Utility Lines:** Blue lines represent water supply lines, and red lines represent sewerage lines.
- Other Labels:** Various other labels include "Není geodeticky zaměřeno!" (Not surveyed by geodesy), "15X10,8", and "1830/16".

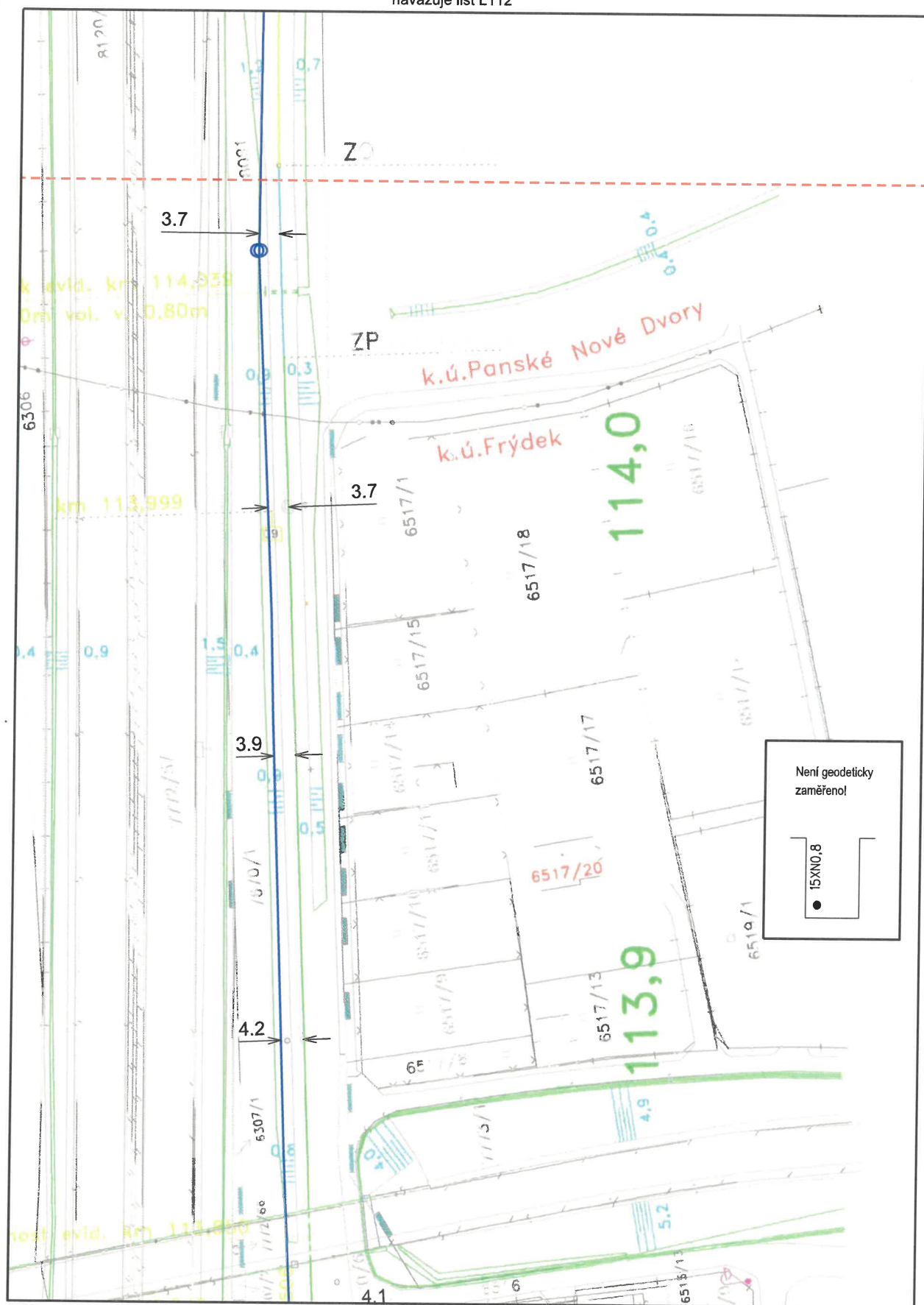


 06.06.2018

Český Těšín - Frýdek Místek
PK19, TK 15XN0,8

L111

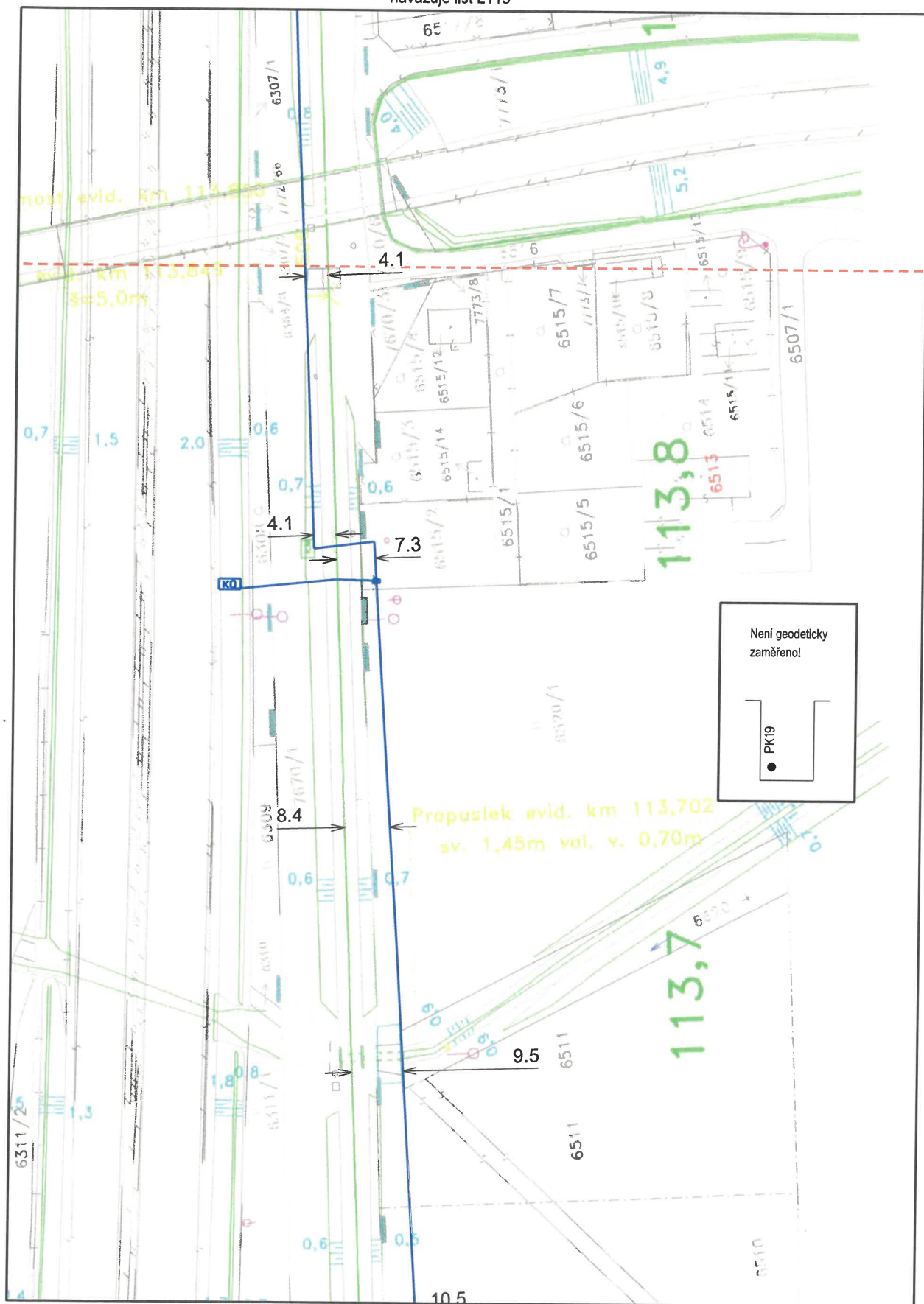
1:1000



navazuje list L114

4.2

navazuje list L113



navazuje list L115

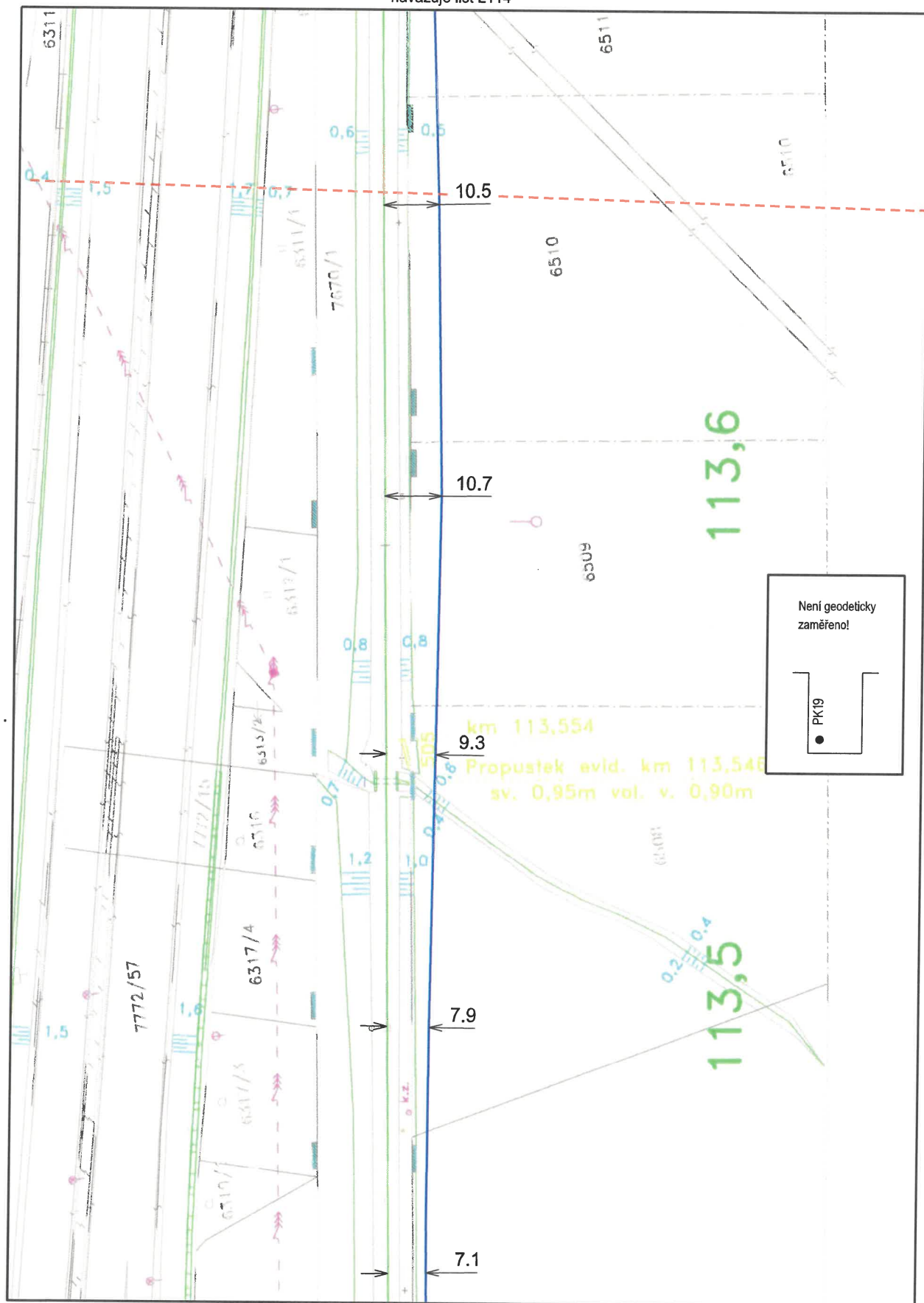


06.06.2018

Český Těšín - Frýdek Místek
PK19, TK 15XN0,8

L114

1:1000



navazuje list L116

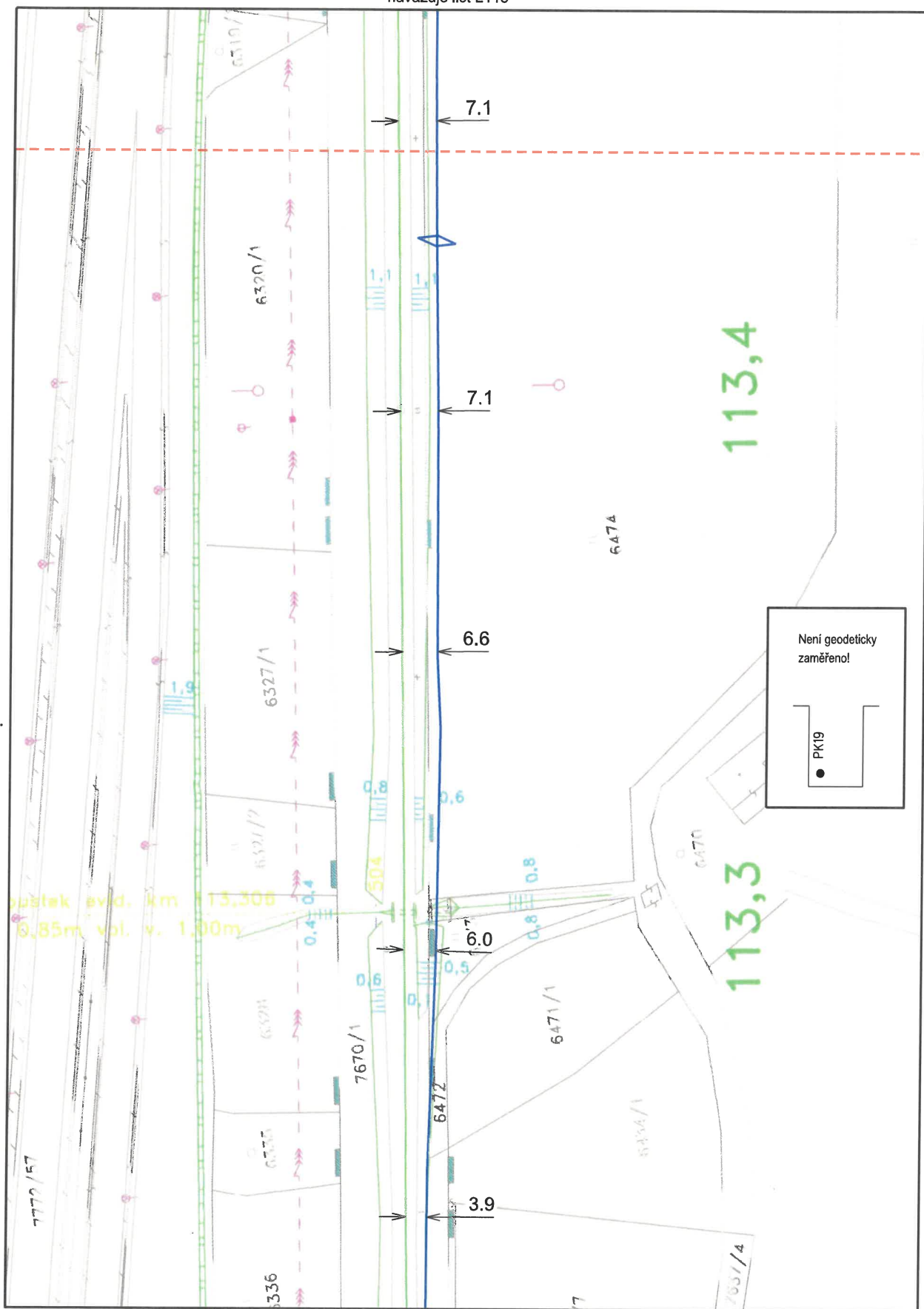


Český Těšín - Frýdek Místek
PK19, TK 15XN0,8

L115

1:1000

navazuje list L115



navazuje list L117

	<p>Český Těšín - Frýdek Místek</p> <p>PK19, TK 15XN0,8</p>	<p>L116</p>
<p>06.06.2018</p>		<p>1:1000</p>

[illegible]

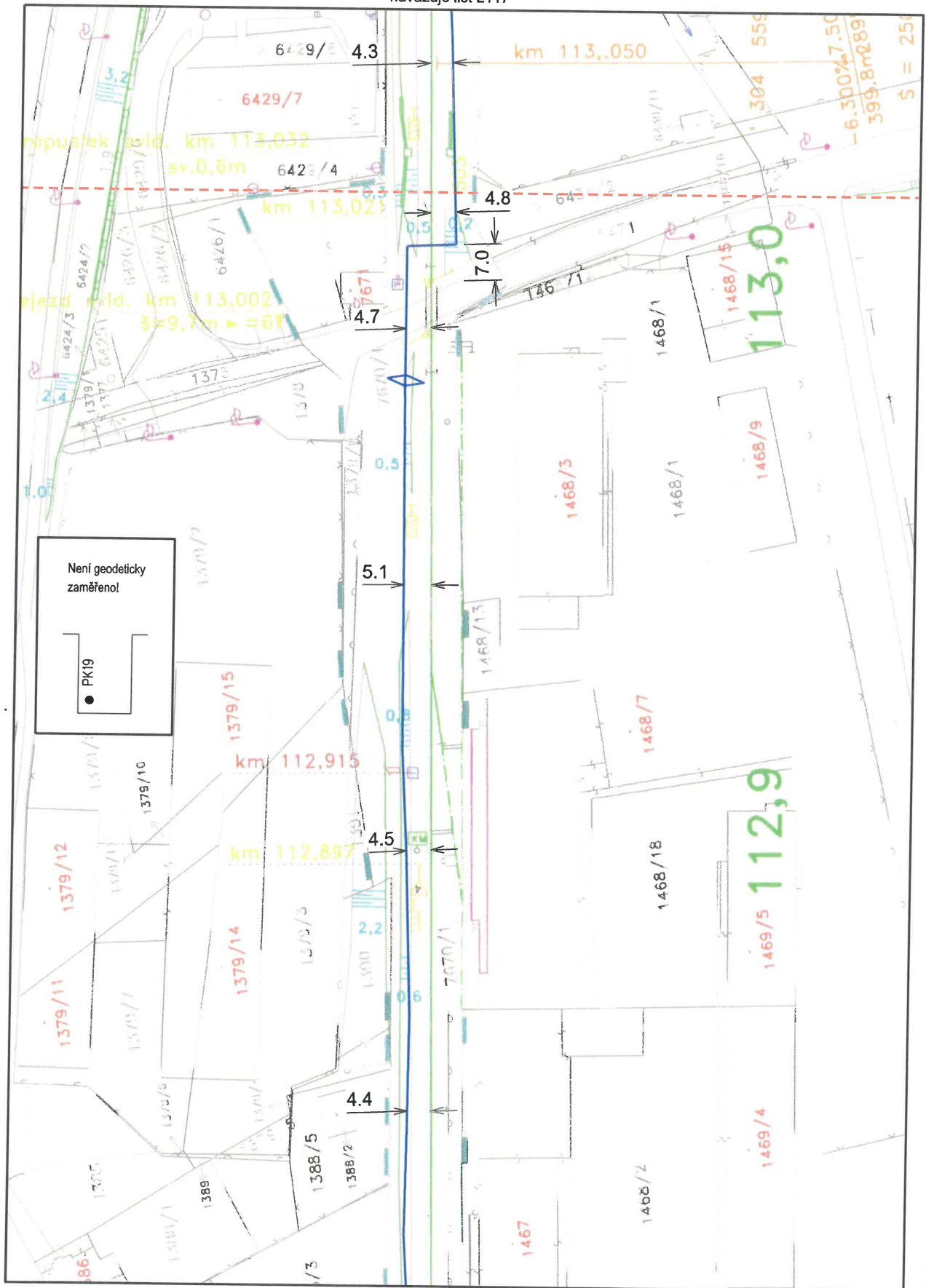

06.06.2018

Český Těšín - Frýdek Místek
PK19, TK 15XN0,8

L117

1:1000

navazuje list L117



navazuje list L119



06.06.2018

Český Těšín - Frýdek Místek
PK19, TK 15XN0,8

L118

1:1000

Všeobecné podmínky pro činnosti na kabelech (a v jejich blízkosti) v majetku Správy železnic, státní organizace (ve správě Technické ústředny dopravní cesty)

Schváleno TÚDC č.j.: 351/2020-SŽDC-TÚDC-ÚATT ze dne: 14.01.2020

ČD - Telematika a.s. jako organizace udržující je na základě smluvního vztahu odpovědná za zajištění provozu, dohledu, servisu a údržby na zařízení telekomunikační infrastruktury Správy železnic, státní organizace ve správě Technické ústředny dopravní cesty (dále jen TÚDC).

Stavebník pracující v blízkosti kabelového vedení, nebo manipulující s kabelovým vedením ve správě TÚDC, je povinen učinit veškerá potřebná opatření tak, aby nedošlo k poškození nebo zhoršení kvality sítě elektronických komunikací a zařízení stavebními pracemi, zejména tím, že zajistí:

- aby projektová dokumentace byla zpracovaná dle platné legislativy. V polohopisných výkresech dokumentace je nutno uvádět železniční kilometry (jestliže se jedná o ochranné pásmo dráhy),
- aby činnosti na majetku ve správě TÚDC uvedené již ve stupni dokumentace pro územní řízení byly v souladu s technickými kvalitativními podmínkami staveb státních drah, (do projektové dokumentace pro územní řízení je nutno zakreslit síť elektronických komunikací ve správě TÚDC),
- písemné vyrozumění organizaci udržující o zahájení prací, a to nejméně 15 dnů předem,
- aby před zahájením zemních prací bylo pracovníky ČD - Telematika a.s. (*kontakty naleznete na www.cdt.cz, sekce O nás – Informace pro stavebníky - Vytyčení trasy telekomunikačního vedení, kontrola na stavbě*) provedeno vytyčení polohy podzemní sítě elektronických komunikací a zařízení přímo ve staveništi (trase),
- prokazatelné seznámení pracovníků, kteří budou provádět práce, s polohou vedení (zařízení),
- upozornění organizace provádějící zemní práce na možnou odchylku uloženého vedení (zařízení) od polohy vyznačené ve výkresové dokumentaci,
- upozornění pracovníků, aby dbali při pracích v těchto místech největší opatrnosti a nepoužívali zde nevhodné nářadí, a také ve vzdálenosti nejméně 1,5m po každé straně vyznačené trasy vedení (zařízení) používali pouze ruční kopání,
- řádné zabezpečení odkryté podzemní sítě elektronických komunikací (zařízení) proti poškození, zcizení a řádné zajištění výkopů případně včetně osvětlení,
- odpovídající ochranu kabelů a ochranu kabelové trasy dle platných norem, pokud bude trasa kabelů pojížděna vozidly nebo stavební mechanizací,
- ochranu kabelů v místech, kde kabel vystupuje ze země (vstupy do budov, rozvaděčů, na sloupy, trasy kabelu na mostech a propustech, apod.) a také kabelových vedení a závěrů v objektech,
- odpovídající ochranu příslušenství kabelových tras (ochranné a označující prvky, tzn. žlaby, chráničky, HDPE trubky, kabelové označovníky, markery, ...),
- aby organizace provádějící zemní práce zhuťovala zeminu pod kabelem před jeho zakrytím po vrstvách (záhozem) a vyzvala ČD - Telematika a.s. (*kontakty naleznete na www.cdt.cz, sekce O nás – Informace pro stavebníky - Vytyčení trasy telekomunikačního vedení, kontrola na stavbě*) k provedení kontroly před zakrytím kabelu, zda není vedení (zařízení) viditelně poškozeno a zda byly dodrženy příslušné normy a stanovené podmínky,
- aby nad kabelovou trasou a v jejím ochranném pásmu byl dodržován zákaz skládek, deponií materiálu, vysazování trvalých porostů a budování zařízení, která by znemožnila přístup ke kabelům. Bez souhlasu správce nesnižovat, ani nezvyšovat vrstvu zeminy nad kabelovou trasou,
- aby při křížení, příp. souběžích podzemní sítě elektronických komunikací byla dodržena ČSN 73 6005 „Prostorové uspořádání sítí technického vybavení“,
- aby při provádění zemních prací byla dodržena ČSN 33 2160 „Předpisy pro ochranu sdělovacích vedení a zařízení před nebezpečnými vlivy trojfázových vedení VN, VVN a ZVV a ČSN 33 2000-5-54-ed.3 „Územnění a ochranné vodiče“,
- neprodlené ohlášení každého poškození podzemní sítě elektronických komunikací a zařízení organizaci ČD - Telematika a.s. (telefonicky HELP DESK: +420 972 110 000),
- ohlášení ukončení stavby organizaci udržující, včetně správce a jeho pozvání ke kolaudačnímu řízení,
- aby při provádění prací byly respektovány podmínky vyplývající ze zákona o elektronických komunikacích č.127/2005 Sb., zákona o drahách č.266/1994 Sb. a stavebního zákona č.183/2006 Sb., včetně platných prováděcích vyhlášek.,
- provedení prací (včetně projektování) na síti elektronických komunikací (zařízení) organizací, jejíž pracovníci provádějící práce mají platné příslušné odborné oprávnění k práci na železničním telekomunikačním zařízení, dle zákona o drahách č.266/1994Sb., „Podmínky odborné způsobilosti“ výše uvedeného zákona a vyhl.č.101/1995 Sb., a příslušných výnosů Správy železnic, státní organizace (zejména Předpisem Zam 1). Toto (časově omezené) oprávnění lze získat složením příslušné odborné zkoušky u ředitelství Správy železnic, státní organizace,
- uzavření „Smlouvy o vynucené překládce podzemního komunikačního vedení“ se správcem kabelu (Správa železnic, státní organizace, Technická ústředna dopravní cesty, Malletova 10/2363, 190 00 Praha 9 – Libeň) v případě, kdy je telekomunikační vedení (zařízení) položeno nebo jeho poloha změněna mimo pozemky Správy železnic, státní organizace,
- ověření výškového umístění vedení (zařízení) ručně kopanými sondami vzhledem k tomu, že správce neodpovídá za změny provedené bez jeho vědomí nad trasou vedení (zařízení).

Nedodržení těchto podmínek je hrubým porušením právní povinnosti podle zákona 127/2005 Sb., O elektronických komunikacích, zákona 266/1994 Sb., Zákon o drahách.

Případné rozpory nebo výjimky z jednotlivých ustanovení řeší správce, kterým je: Správa železnic, státní organizace, Technická ústředna dopravní cesty se sídlem Praha 9 - Libeň, Malletova 10/2363.

VYJÁDŘENÍ O EXISTENCI SÍTĚ ELEKTRONICKÝCH KOMUNIKACÍ
společnosti CETIN a.s.
(„Vyjádření“)

A VŠEOBECNÉ PODMÍNKY OCHRANY SÍTĚ ELEKTRONICKÝCH KOMUNIKACÍ
společnosti CETIN a.s.
(„Všeobecné podmínky ochrany SEK“)

toto Vyjádření a Všeobecné podmínky ochrany SEK je vydané dle ustanovení § 101 zákona č. 127/2005 Sb., o elektronických komunikacích a o změně některých souvisejících zákonů, v účinném znění („**Zákon o elektronických komunikacích**“), a dle ustanovení § 161 zákona č. 183/2006 Sb., o územním plánování a stavebním řádu, v účinném znění („**Stavební zákon**“), a dle příslušných ustanovení zákona č. 89/2012 Sb., občanský zákoník, v účinném znění („**Občanský zákoník**“)

Číslo jednací: 817531/20

Číslo žádosti: 0120 954 271 („Žádost“)

Název akce („Stavba“)	Propustek v evid. km 2,885 trati Suchdol nad Odrou- Fulnek	
Důvod vydání Vyjádření („Důvod vyjádření“)	Stavební řízení	
Žadatel	IM-Projekt, inženýrské a mostní konstrukce, s.r.o.	
Stavebník	Správa železnic, státní organizace, Dlážděná 1003/7, Praha, 11000	
Zájmové území	Okres	Nový Jičín
	Obec	Hladké Životice, Suchdol nad Odrou
	Kat. území / č. parcely	Hladké Životice; Suchdol nad Odrou
Platnost Vyjádření	10. 11. 2022 („Den konce platnosti Vyjádření“)	

Žadatel Žádostí určil a vyznačil Zájmové území, jakož i určil Důvod Vyjádření.

Na základě určení a vyznačení Zájmového území Žadatelem a na základě určení Důvodu Vyjádření vydává společnost CETIN a.s. následující Vyjádření:

Nedojde ke střetu se sítí elektronických komunikací (dále jen „SEK“) společnosti CETIN a.s.

- (I) Na Žadatelem určeném a vyznačeném Zájmovém území se nevyskytuje SEK společnosti CETIN a.s.
- (II) Společnost CETIN a.s. **souhlasí, aby** Stavebník a/nebo Žadatel, je-li Stavebníkem v Zájmovém území vyznačeném v Žádosti, **provedl stavbu a/nebo činnosti** povolené příslušným správním rozhodnutím vydaným dle Stavebního zákona.
- (III) Stavebník nebo jím pověřená třetí osoba je povinen řídit se Všeobecnými podmínkami ochrany SEK, které jsou nedílnou součástí Vyjádření.

Vyjádření je platné pouze pro Zájmové území určené a vyznačené Žadatelem, jakož i pro Důvod Vyjádření stanovený a určený Žadatelem v Žádosti.

Vyjádření pozbývá platnosti i) v Den konce platnosti Vyjádření, ii) změnou rozsahu Zájmového území či změnou Důvodu Vyjádření uvedeného v Žádosti a/nebo iii) jakýmkoliv porušením kterékoliv povinnosti stanovené Všeobecnými podmínkami ochrany SEK, to vše v závislosti na tom, která ze skutečností rozhodná pro pozbytí platnosti Vyjádření nastane nejdříve.

Číslo jednací: 817531/20

Číslo žádosti: 0120 954 271

Společnost CETIN a.s. vydáním tohoto Vyjádření poskytla Žadateli pro Žadatelem určené a vyznačené Zájmové území veškeré informace o SEK dostupné společnosti CETIN a.s. ke dni podání Žádosti.


Ze strany společnosti CETIN a.s. může v některých případech docházet ke zpracování Vašich osobních údajů. Ke zpracování Vašich osobních údajů dochází vždy v souladu s platnými právními předpisy. Konkrétní zásady a podmínky zpracování osobních údajů společností CETIN a.s. jsou dostupné na <https://www.cetin.cz/zasady-ochrany-osobnich-udaju>.

V případě dotazů k Vyjádření kontaktujte prosím asistenční linku 238 461 111.

Přílohami Vyjádření jsou:

- *Všeobecné podmínky ochrany SEK*
- *Situační výkres (obsahuje Zájmové území určené a vyznačené Žadatelem a výřezy účelové mapy SEK)*

Vyjádření vydala společnost **CETIN a.s.** dne: 10. 11. 2020.


CETIN a.s.
Českomoravská 2510/19, Libeň
190 00 Praha 9
DIČ: CZ04084063

102

VŠEOBECNÉ PODMÍNKY OCHRANY SÍTĚ ELEKTRONICKÝCH KOMUNIKACÍ společnosti CETIN a.s.**1. PLATNOST VŠEOBECNÝCH PODMÍNEK**

- i) Tyto Všeobecné podmínky ochrany sítě elektronických komunikací (dále jen „VPOSEK“) tvoří součást Vyjádření (jak je tento pojem definován níže v článku 2 VPOSEK).
- ii) V případě rozporu mezi Vyjádřením a těmito VPOSEK mají přednost ustanovení Vyjádření, pokud není těmito VPOSEK stanoveno jinak.

2. DEFINICE

Níže uvedené termíny, jsou-li použity v těchto VPOSEK a uvozeny velkým písmenem, mají následující význam, není-li těmito VPOSEK a/nebo Příslušnými požadavky stanoveno výslovně jinak:

„**CETIN**“ znamená CETIN a.s. se sídlem Českomoravská 2510/19, Libeň, 190 00 Praha 9, IČO: 04084063, zapsaná v obchodním rejstříku vedeném Městským soudem v Praze pod spz. B 20623;

„**Občanský zákoník**“ znamená zákon č. 89/2012 Sb., občanský zákoník, v účinném znění;

„**POS**“ je zaměstnanec společnosti CETIN, pověřený ochranou sítě, Karel Dombrovský, tel.: 602 786 457, e-mail: karel.dombrovsky@cetin.cz;

„**Den**“ je kalendářní den;

„**Příslušné požadavky**“ znamená jakýkoli a každý příslušný právní předpis, vč. technických norem, nebo normativní právní akt veřejné správy či samosprávy, nebo jakékoli rozhodnutí, povolení, souhlas nebo licencí, včetně podmínek, které s ním souvisí;

„**SEK**“ je síť elektronických komunikací ve vlastnictví CETIN;

„**Stavba**“ je stavba a/nebo činnosti ve vztahu, k níž bylo vydáno Vyjádření, a je prováděna Stavebníkem a/nebo Žadatelem v souladu s Příslušnými požadavky, povolená příslušným správním rozhodnutím vydaným dle Stavebního zákona;

„**Situační výkres**“ je výkres, který je přílohou Vyjádření a obsahuje Zájmové území určené a vyznačené Žadatelem v Žádosti a výřezy účelové mapy SEK;

„**Stavebník**“ je osoba takto označená ve Vyjádření;

„**Vyjádření**“ je vyjádření o existenci sítě elektronických komunikací vydané společností CETIN dne 10. 11. 2020 pod č.j. 817531/20;

„**Zájmové území**“ je území označené Žadatelem a/nebo Stavebníkem v Žádosti;

„**Stavební zákon**“ je zákon č. 183/2006 Sb., o územním plánování a stavebním řádu, v účinném znění;

„**Zákon o elektronických komunikacích**“ je zákon č. 127/2005 Sb., o elektronických komunikacích a o změně některých souvisejících zákonů, v účinném znění;

„**Žadatel**“ je osoba takto označená ve Vyjádření.

„**Žádost**“ je žádost, kterou Žadatel a/nebo Stavebník požádal CETIN o vydání Vyjádření.

3. PLATNOST A ÚČINNOST VPOSEK

Tyto VPOSEK jsou platné a účinné Dnem odeslání Vyjádření na i) adresu elektronické pošty Stavebníka a/nebo Žadatele uvedenou v Žádosti nebo ii) adresu pro doručení prostřednictvím poštovní přepravy uvedenou Stavebníkem a/nebo Žadatelem v Žádosti.

4. OBECNÁ PRÁVA A POVINNOSTI STAVEBNÍKA A/NEBO ŽADATELE

- i) Stavebník, Žadatel je výslovně srozuměn s tím, že SEK je veřejně prospěšným zařízením, byla zřízena ve veřejném zájmu a je chráněna Příslušnými požadavky.

- ii) Stavebník, Žadatel nebo jím pověřená třetí osoba, je povinen při provádění Stavby nebo jiných prací, při odstraňování havárií a projektování staveb, řídit se Příslušnými požadavky, správnou praxí v oboru stavebnictví a technologickými postupy a je povinen učinit veškerá nezbytná opatření vyžadovaná Příslušnými požadavky k ochraně SEK před poškozením. Povinnosti dle tohoto odstavce má Stavebník rovněž ve vztahu k SEK, které se nachází mimo Zájmové území.
- iii) Při zjištění jakéhokoliv rozporu mezi údaji v Situačním výkresu, který je přílohou Vyjádření a skutečným stavem, je Stavebník a/nebo Žadatel povinen bez zbytečného odkladu, nejpozději Den následující po zjištění takové skutečnosti, zjištěný rozpor oznámit POS.
- iv) Případné dodatečné požadavky na úpravu a přeložení SEK zajistí společnost CETIN v souladu s ustanovením § 104 odst. 17 Zákona o elektronických komunikacích.
- v) Stavebník, Žadatel nebo jím pověřená třetí osoba, je povinen každé poškození či krádež SEK bezodkladně, nejpozději Den následující po zjištění takové skutečnosti, oznámit takovou skutečnost dohledovému centru společnosti CETIN na telefonní číslo +420 238 464 190.
- vi) Bude-li Stavebník, Žadatel nebo jím pověřená třetí osoba na společnosti CETIN požadovat, aby se jako účastník správního řízení, pro jehož účely bylo toto Vyjádření vydáno, vzdala práva na odvolání proti rozhodnutí vydanému ve správním řízení, je oprávněn kontaktovat POS.

5. ROZHODNÉ PRÁVO

Vyjádření a VPOSEK se řídí českým právem, zejména Občanským zákoníkem, Zákonem o elektronických komunikacích a Stavebním zákonem. Veškeré spory z Vyjádření či VPOSEK vyplývající budou s konečnou platností řešeny u příslušného soudu České republiky.

6. PÍSEMNÝ STYK

Písemným stykem či pojmem „písemně“ se pro účely Vyjádření a VPOSEK rozumí předání zpráv jedním z těchto způsobů:

- v listinné podobě;
- e-mailovou zprávou s uznávaným elektronickým podpisem dle zák. č. 297/2016 Sb., o službách vytvářejících důvěru pro elektronické transakce, v účinném znění; a/nebo e-mailovou zprávou zaslanou na adresu POS;

7. ZÁVĚREČNÁ USTANOVENÍ

- i) Stavebník, Žadatel nebo jím pověřená třetí osoba je počínaje Dnem převzetí Vyjádření povinen užít informace a data uvedená ve Vyjádření pouze a výhradně k účelu, pro který mu byla tato poskytnuta. Stavebník, Žadatel nebo jím pověřená třetí osoba není oprávněn informace a data rozmnožovat, rozšiřovat, pronajímat, půjčovat či jinak umožnit jejich užívání třetí osobou bez předchozího písemného souhlasu společnosti CETIN.
- ii) Pro případ porušení kterékoliv z povinností Stavebníka, Žadatele nebo jím pověřené třetí osoby, založené Vyjádřením /nebo těmito VPOSEK je Stavebník, Žadatel či jím pověřená třetí osoba odpovědný za veškeré náklady a škody, které společnosti CETIN vzniknou porušením povinností Stavebníka, Žadatele nebo jím pověřené třetí osoby.

SITUAČNÍ VÝKRES - ZÁJMOVÉ ÚZEMÍ



LEGENDA

- hranice zájmového území k vyjádření
- NN přípojka, území s NN přípojkou CETIN
- zaměřený průběh metalického kabelu
- zaměřený průběh optického kabelu, HDPE trubky nebo souběh optického a metalického kabelu
- nezaměřený průběh metalického kabelu
- nadzemní síť cizí
- nezaměřený průběh optického kabelu, HDPE trubky nebo souběh optického a metalického kabelu
- rádiové síť, ochranné pásmo rádiové sítě
- nadzemní síť
- neprovozovaná síť
- podzemní síť cizí
- síť s NN
- kolektor, kabelovod

Kauf
 CETIN a.s.
 Českomoravská 2510/19, Libeň
 190 00 Praha 9
 DIČ: CZ04084063
 102

V Brně dne: 19.8.2020

Číslo jednací: 20/003954

Platnost tohoto Vyjádření končí dne: 19. 8. 2022

Vyřizuje:

Miluše Svobodová

svobodova@itself.cz

+420533383339

**IM-Projekt, inženýrské a mostní konstrukce,
s.r.o.**

Anna-Marie Nováková

Vodní 970/1

60200 Brno

Důvod vydání Vyjádření: Vyjádření k existenci sítí / předprojektové přípravě

Název akce: **Propustek v evid. km 2,885 trati Suchdol nad Odrou - Fulnek, k.ú. Hladké Životice**

Katastrální území: **Hladké Životice**

Investor: **Správa železnic, státní organizace**

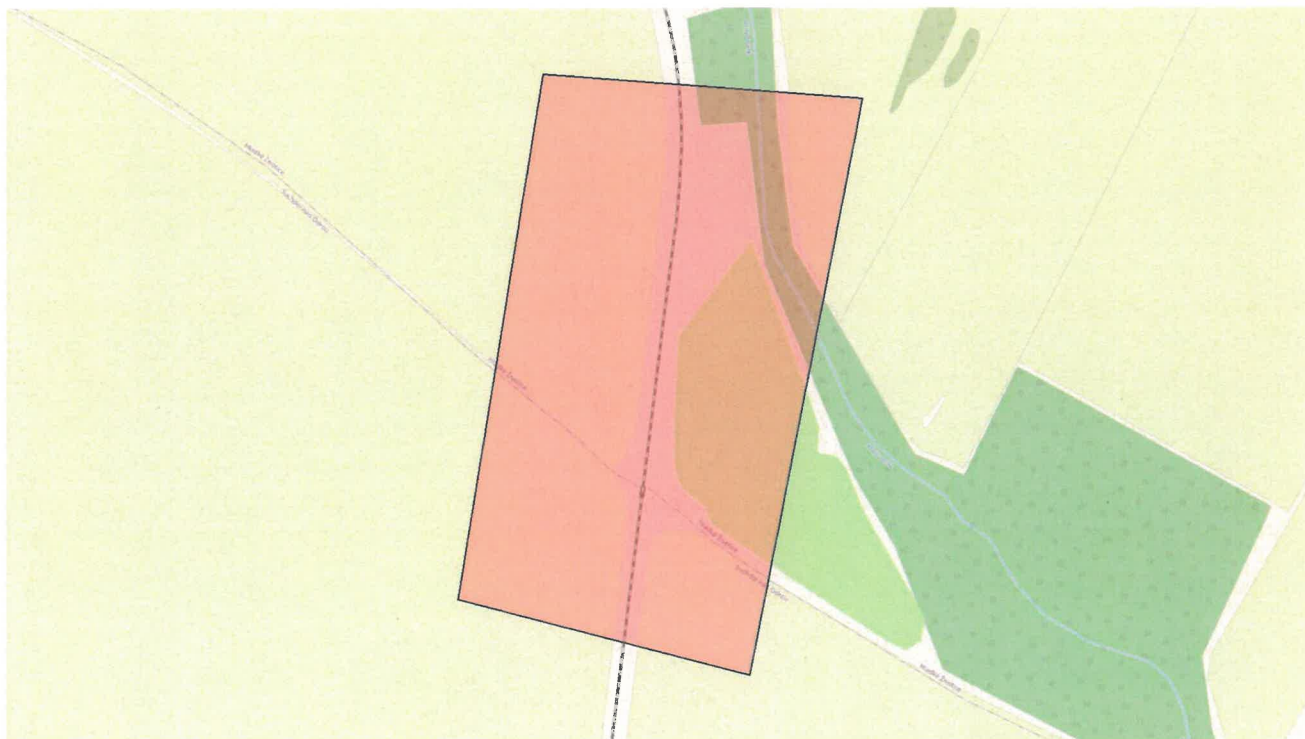
Z hlediska zájmů firmy **itself s.r.o.**, Pálavské náměstí 11, Brno 628 00, **nemáme** k výše uvedené akci připomínky.

V lokalitě předmětné stavby se **nenachází** inženýrské sítě v naší správě.

Přílohy:

- Situační výkres (obsahuje zájmové území určené a vyznačené žadatelem)

Příloha k Vyjádření č.j. 20/003954
SITUAČNÍ VÝKRES - ZÁJMOVÉ ÚZEMÍ





IM-Projekt, inženýrské a mostní konstrukce, s.r.o.
Bc. Anna-Marie Nováková
Vodní 970/1
602 00 Brno - Staré Brno

V Praze, 23.7.2020

Naše zn.: **200723-0943193753**

Věc: vyjádření k žádosti k akci **"Propustek v evid. km 2,885 trati Suchdol nad Odrou - Fulnek"**

Sdělujeme Vám, že společnost Vodafone Czech Republic a.s., se sídlem Praha 5, náměstí Junkových 2, IČ: 25788001, zapsaná dne 13.8. 1999 v obchodním rejstříku vedeném Městským soudem v Praze pod spisovou značkou B.6064 na základě Vámi podané žádosti a předložené dokumentace ze dne **23.7.2020**, které jsou nedílnou součástí tohoto vyjádření,

souhlasí s realizací projektu.

Ve vámi zadaném zájmovém území a v uvedené výšce (výška stavby: 0 m, výška jeřábu: 0 m) se nenachází žádné podzemní ani nadzemní vedení naší společnosti.

Platnost vyjádření je **1 rok** od data vydání. Vyjádření je platné pouze v rámci předmětného projektu a pro důvod vydání vyjádření stanovený žadatelem v žádosti.

Vyjádření pozbývá platnosti uplynutím doby platnosti, změnou rozsahu zájmového území i změnou důvodu vydání vyjádření uvedeného v žádosti, to vše v závislosti na tom, která ze skutečností rozhodná pro pozbytí platnosti tohoto vyjádření nastane nejdříve. Po skončení platnosti si musíte podat novou žádost na adrese <https://www.zadostovyjadreni.cz/vodafone/>.

S pozdravem

v.z. Nora Hlásenská
Vodafone Czech Republic a. s.
náměstí Junkových 2808/2
150 00 Praha 5

Tel.: 775012847
E-mail: nora.hlasenska1@vodafone.com



Seznam příloh/přiložených souborů:
Zadost_200723-0943193753.pdf

Strana 1/1, vyjádření k žádosti č. 200723-0943193753

Vodafone Czech Republic a.s.
Náměstí Junkových 2
155 00 Praha 5

Vodafone péče o zákazníky: 800 77 00 77
IČO: 25788001, DIČ: CZ25788001
vodafone.cz

Společnost zapsaná v obchodním rejstříku vedeném Městským soudem v Praze, oddíl B, vložka 6064.





Žádost o vyjádření k existenci sítí č. 200723-0943193753

Identifikační údaje žadatele / stavebníka

Typ:	Právnícká osoba
IČO:	70994234
Firma:	Správa železnic, státní organizace
Titul:	Ing.
Jméno:	Hana
Příjmení:	Hrubá
Telefon:	+420 972 766 603
E-mail:	hrubah@szdc.cz

Adresa sídla/bydliště

Ulice:	Dlážděná
Č.p. (č.ev.) / č.o.:	1003 / 7
Obec:	Praha - Nové Město
PSČ:	11000

Identifikační údaje zástupce žadatele /stavebníka

Typ:	Právnícká osoba
IČO:	27689328
Firma:	IM-Projekt, inženýrské a mostní konstrukce, s.r.o.
Titul:	Bc.
Jméno:	Anna-Marie
Příjmení:	Nováková
Telefon:	+420 774 082 895
E-mail:	anna-marie.novakova@im-projekt.cz

Informace podle zákona č. 127/2005 Sb., o elektronických komunikacích, nařízením 2016/679 o ochraně fyzických osob v souvislosti se zpracováním osobních údajů a o volném pohybu těchto údajů a o zrušení směrnice 95/46/ES (obecné nařízení o ochraně osobních údajů) a dalšími souvisejícími právními předpisy.

Společnost Position s.r.o., se sídlem Londýnská 665/45, 120 00 Praha 2, IČ 26422816, zapsaná v obchodním rejstříku vedeném Městským soudem v Praze, oddíl C, vložka 81053 („Position“) a společnost Vodafone Czech Republic s., se sídlem nám. Junkových 2808/2, 155 00 Praha 5, IČ 25788001, zapsaná v obchodním rejstříku vedeném Městským soudem v Praze, oddíl B, vložka 6064 („Vodafone“) Vás tímto informují, že shromážděné osobní údaje v rozsahu Vaše jméno, příjmení, bydliště, e-mailová adresa a telefonní číslo bude společnost Vodafone, jako správce, a společnost Position, jako zpracovatel, zpracovávat za účelem jejich použití při realizaci povinností v souvislosti se žádostí o stanovisko nebo vyjádření pro řízení podle zákona č. 183/2006 Sb., o územním plánování a stavebním řádu (stavební zákon), a to automatizovaným způsobem nebo v tištěné podobě s tím, že Vaše osobní údaje nebudou zpřístupněny jiným osobám.

Vaše osobní údaje poskytujete dobrovolně a tento souhlas můžete kdykoliv odvolat.

Podrobné informace o ochraně soukromí ve společnosti Vodafone, a to včetně uplatnění vašich práv subjektu údajů naleznete na webu <https://www.vodafone.cz/o-vodafone/ke-stazeni/ochrana-soukromi/>.

Adresa sídla/bydliště

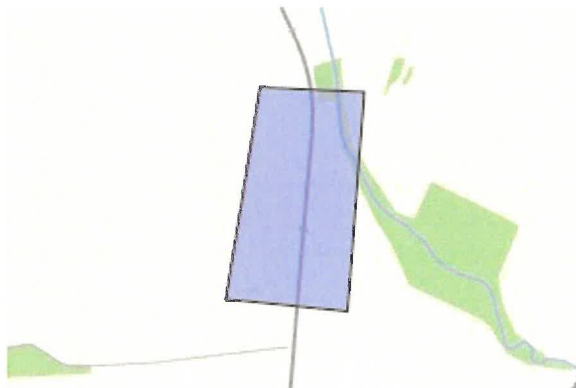
Ulice: Vodní
Č.p. (č.ev.) / č.o.: 970 / 1
Obec: Brno - Staré Brno
PSČ: 60200

Důvod žádosti o vyjádření

Název stavby: Propustek v evid. km 2,885 trati Suchdol nad Odrou - Fulnek
Typ stavby: Stavba výšky do 10 m nad zemí
Stupeň žádosti: DSP nebo DOS (Dokumentace pro stavební povolení/ohlášení stavby)
Popis stavby / doplňující informace: Rekonstrukce železničního propustku
Výška stavby: 0 m
Výška jeřábu: 0 m

Zájmové území

Kresba 1:



Dotčené KÚ: Hladké Životice (638790)
Suchdol nad Odrou (759163)

Datum: 23.7.2020

Zadáno: <https://www.zadostovyiadreni.cz/vodafone/>



Vyřizuje: Dundáček Petr

E-mail: petr.dundacek@t-mobile.cz

IM-Projekt, inženýrské a
mostní konstrukce, s.r.o.
Bc. Anna-Marie Nováková
Vodní 970/1
60200 Brno

Naše značka: E31334/20

V Praze dne: 23.7.2020

**Vyjádření a stanovení podmínek pro udělení souhlasu s umístěním stavby v ochranném pásmu
sítě technické infrastruktury (TI) společnosti T-Mobile Czech Republic a.s.**

Vydané podle § 101 ZÁKONA Č. 127/2005 Sb., o elektronických komunikacích a o změně některých souvisejících zákonů (zákon o elektronických komunikacích – dále jen ZEK), ve znění pozdějších předpisů a §161 zákona č. 183/2006 Sb., o územním plánování a stavebním řádu (stavební zákon) či dle dalších příslušných právních předpisů

Věc: Propustek v km 2,885 trati Suchdol nad Odrou - Fulnek

Stupeň: Stavební řízení

Na základě předložených projektových podkladů dáváme **souhlasné stanovisko k vydání Územního souhlasu / rozhodnutí (Stavebního povolení) a následně souhlas s realizací stavby.**

Dle předložených dokladů nedojde ke kolizi s technickou infrastrukturou společnosti **T-Mobile Czech Republic a.s.**

Toto stanovisko má platnost 1 rok.

Vydané stanovisko nelze prodloužit. Po uplynutí platnosti zadejte žádost o nové stanovisko.

T-Mobile
T-Mobile Czech Republic a.s.
Tomáčkova 2144/1
148 00 Praha 4
IČ 649 49 681, DIČ CZ64949681

.....
Ochrana sítí

Technologický úsek

V případě doplňujících dotazů vždy uvádějte v „Předmětu“ e-mailu číslo jednací.



Příloha č. 1

Rekapitulace žádosti o vyjádření k existenci sítě elektronických komunikací

Číslo žádosti: **E31334/20**
Název stavby /akce: **Propustek v km 2,885 trati Suchdol nad Odrou - Fulnek**
Datum podání žádosti: **23.7.2020**
Důvod žádosti: **Stavební řízení**
Popis jiného důvodu žádosti:
Poznámka:

Žadatel

Firma / organizace: **IM-Projekt, inženýrské a mostní konstrukce, s.r.o.**
IČ: **27689328**
DIČ: **CZ27689328**
Kontaktní osoba: **Bc. Anna-Marie Nováková**
Adresa: **Vodní 970/1**
Město / obec: **Brno**
PSČ: **60200**
Stát:
E-mail: **anna-marie.novakova@im-projekt.cz**
Telefonní číslo: **774082895**

Stavebník

Firma / organizace: **Správa železnic, s.o. - Oblastní ředitelství Ostrava**
Kontaktní osoba: **Ing. Hana Hrubá**
Adresa: **Muglinovská 1038**
Město / obec: **Ostrava**
PSČ: **70200**
Stát:
E-mail: **hrubah@szdc.cz**
Telefonní číslo: **972766603**

Stavba

Výška nad terénem (metry): **0 m**
Projektant:
Druh stavby: **Ostatní**
Hodnota projektu: **1 mil. Kč**
Měsíc zahájení stavby: **06/2021**
Měsíc ukončení stavby: **07/2021**

Odeslání stanoviska

E-mail: **anna-marie.novakova@im-projekt.cz**



Příloha č. 2


Situační plánek

Zájmová oblast (zájmové oblasti) zadaná žadatelem



Geometrie zájmové oblasti (zájmových oblastí) žádosti ve formátu WKT a souřadnicovém systému S-JTSK. Zkopírováním textu lze geometrii zobrazit v jakémkoli softwaru podporujícím formát WKT.

POLYGON((-495763.658932251 -1118347.22858098,-495539.305007959 -1118386.05917309,-495638.223400941 -1118810.64927753,-495864.77874488 -1118761.53431972,-495763.658932251 -1118347.22858098))



**Severomoravské vodovody
a kanalizace Ostrava a.s.**
se sídlem 28. října 1235/169,
Mariánské Hory, 709 00 Ostrava

IM-Projekt, inženýrské a mostní
konstrukce, s.r.o.
Vodní 970 / 1
60200 Brno-Staré Brno

Automatický systém
Značka: 9773/V032451/2020/AUTOMAT

Ostrava, dne: 11.11.2020

Věc: Propustek v evid. km 2,885 trati Suchdol nad Odrou- Fulnek
Stanovisko k existenci sítí

Realizací stavby "Propustek v evid. km 2,885 trati Suchdol nad Odrou- Fulnek", dle Vámi vyznačené zájmové lokality (viz zakres řešeného území v přiložené situaci) nedojde ke kolizi se stávajícím zařízením v majetku, příp. v provozování SmVaK Ostrava a.s.

Toto stanovisko neřeší napojení na zařízení v majetku, příp. v provozování SmVaK Ostrava a.s. (vodovod, kanalizace).


Upozorňujeme, že v případě pozemku či stavby s existujícím odběrným místem (se stávajícím napojením na vodovod či kanalizaci), toto stanovisko neřeší případné navýšení odběru pitné vody a množství vypouštěných odpadních vod (splaškové, dešťové), nebo změny kvality vypouštěných odpadních vod.

V případě řešení úprav, změn stávajícího objektu nebo jeho demolice, požadujeme předložit dokumentaci k odsouhlasení z důvodu možné kolize s přípojkami vody či kanalizace.

SmVaK Ostrava a.s. preferuje projektové dokumentace v elektronické podobě ve formátu PDF, nicméně, upozorňujeme, že takto předkládaná projektová dokumentace musí být přehledná, čitelná v odpovídajícím měřítku, s řádným popisem všech stavebních objektů, které jsou v ní řešeny. Musíme Vás v této souvislosti upozornit, že pokud elektronicky předložená projektová dokumentace bude nepřehledná, nesrozumitelná, bez odpovídajících popisků, legendy, technické zprávy a nebude obsahovat popis všech řešených stavebních objektů, nebude možné se k ní korektně vyjádřit. V takovémto případě, bude proto žádost vrácena zpět a bude požadováno zaslání projektové dokumentace formou nové žádosti v odpovídající kvalitě a obsahu, třeba i v papírové podobě.

Platnost tohoto stanoviska je 1 rok.

**Severomoravské vodovody
a kanalizace Ostrava a.s.**
28. října 1235/169, Mariánské Hory,
709 00 Ostrava 39


Ing. Lumír Pavelek
vedoucí technického odboru

Příloha: situace Vámi vyznačeného zájmového území

MĚSTSKÝ ÚŘAD NOVÝ JIČÍN
Odbor územního plánování a stavebního řádu
Masarykovo nám. 1, 741 01 Nový Jičín

Váš dopis zn.: D20-579
Ze dne: 18.11.2020
Naše č.j.: ÚPSŘ/118360/2020/jur
Spis. značka: ÚPSŘ/119/2020/jur-Hladké Životice
IM-Projekt
Inženýrské a mostní konstrukce, s.r.o.

Vyřizuje: Ing. Xenie Juříčková
Telefon: +420 556 768 206
Mobil:
Datum: 24.11.2020
Vodní 1/970
602 00 BRNO

Závazné stanovisko

Městský úřad Nový Jičín, odbor územního plánování a stavebního řádu, jako příslušný orgán územního plánování (dále jen „úřad územního plánování“) podle ustanovení § 6 odst. 1 písm. e) zákona č. 183/2006 Sb., o územním plánování a stavebním řádu (dále jen „stavební zákon“) a podle ustanovení § 10 a § 11 odst. 1 písm. b) zákona č. 500/2004 Sb., správní řád, ve znění pozdějších předpisů (dále jen „správní řád“), vydává k záměru „**PROPUSTEK V EVID. KM 2,885 TRATI SUCHDOL NAD ODROU – FULNEK**“ na pozemku parc. č. 2718 a 2732 v k. ú. Hladké Životice podle ustanovení § 96b stavebního zákona a ve smyslu ustanovení § 149 správního řádu **souhlasné závazné stanovisko.**

Závazné stanovisko platí 2 roky ode dne vydání.

Odůvodnění:

Městský úřad Nový Jičín obdržel žádost f. IM-PROJEKT, inženýrské a mostní konstrukce, s.r.o, Vodní 1, 602 00 BRNO o vydání závazného stanoviska orgánu územního plánování k záměru „PROPUSTEK V EVID. KM 2,885 TRATI SUCHDOL NAD ODROU – FULNEK“ na pozemku parc. č. 2718 a 2732 v k. ú. Hladké Životice. Při vydání závazného stanoviska vycházel úřad územního plánování z podkladů předložených žadatelem tj. projektové dokumentace z 11/2020 zpracovatele – f. IM-PROJEKT, inženýrské a mostní konstrukce, s.r.o, Vodní 1, 602 00 BRNO. Projektová dokumentace řeší špatným stav stávajícího železničního propustku v km 2,885 na jednokolejné trati Suchdol nad Odrou – Fulnek. SO-01 Propustek v evid. km 2,885 – Oprava stávajícího propustku bude spočívat v jeho kompletní demolici a výstavbě nového kolmého trubního propustku, bude zřízen v profilu DN=600mm a proveden jako kolmý z hrdlových ŽB-trub uložených na základovou desku. Svahy drážního tělesa budou na vtoku odlážděny dlažbou z lomového kamene do betonového lože ukončenou příčnými prahy. Dále bude provedeno zpevnění dna z betonových příkopových tvárnic. Na výtoku bude pročištěn stávající odtokový příkop a provedeno zpevnění břehů kamennou rovnatinou. SO-02 Železniční spodek a svršek – V rámci stavby dojde k úpravě osy a nivelety koleje v km 2,741 481 – 3,119 797. V místě propustku v evid. km 2,885 dojde k navýšení nivelety koleje o 0,369m. Železniční svršek bude v místě propustku vyjmut a zřízen v délce cca 7,50m – budou využity stávající kolejnice, pražce, drobné kolejivo a provedeno nové šterkové lože. Dále bude provedena demontáž a zpětná montáž železničního přejezdu P6753 v evid. km 3,068. SO-03 Přeložka sdělovacího vedení ČD-Telematika – Přeložka bude spočívat v úpravě výškového vedení trasy. Stávající metalický kabel bude přerušen, bude vložen nový kabel spolu s kabelovou rezervou a provedeno naspojování kabelu. Po dokončení propustku bude kabel uložen do kabelového žlabu. Je předpokládán časový souběh se stavbou „Rušení železničních propustků v km 2,973; 3,078 a 3,429“, investorem této stavby je Správa železnic, s.o. Po pravé straně trati je plánovaná stavba „Bezpečná cyklistická doprava v Poodří“, investorem

BANKOVNÍ SPOJENÍ	ÚŘEDNÍ DNY A HODINY	http://www.novyjicin.cz
KB, a.s., pobočka Nový Jičín	Po, ST 08:00 – 11:00 12:00 – 17:00 hod.	ID DS: ywmb4nc
č. ú.: 19-326801/0100 (příjmy)	Út, Čt 08:00 – 11:00 12:00 – 15:00 hod.	e-podatelna: e-podatelna@novyjicin.cz
č. ú.: 326801/0100 (výdaje)	Pá úřad uzavřen	tel. ústředna: 556 768 222, fax: 556 768 289
IČO: 00298212	Pá 08:00 – 11:00 pokladna a podatelna otevřena	

této stavby je Region Poodří. Časový souběh s posuzovanou stavbou se nepředpokládá, vzhledem k fázi přípravy stavby. Stavba bude realizována později.

Kromě podkladů předložených žadatelem vycházel úřad územního plánování z

- Politiky územního rozvoje České republiky, ve znění Aktualizace č. 1 schválené usnesením vlády České republiky č. 276 dne 15. dubna 2015, ve znění Aktualizace č. 2 a 3 schválené usnesením vlády České republiky č. 629, resp. 630 dne 2. 9. 2019 (závazné od 1.10.2019) a ve znění Aktualizace č. 5 schválené usnesením vlády České republiky č. 833 dne 17. srpna 2020 (závazná od 11.9.2020) (dále jen „PÚR“),
- Zásad územního rozvoje Moravskoslezského kraje vydanými na 16. zasedání Zastupitelstva Moravskoslezského kraje dne 22. 12. 2010 usnesením č. 16/1426 s nabytím účinnosti dne 4. 2. 2011 ve znění Aktualizace č. 1 vydané Zastupitelstva Moravskoslezského kraje dne 13. 9. 2018 usnesením č. 9/957, jenž nabyla účinnosti dne 21. 11. 2018, (dále jen „ZÚR“),
- Územního plánu obce Hladké Životice, jeho změny č. 2 vydané formou opatření obecné povahy č.j. 623/2009 ze dne 2.7.2009, která nabyla účinnosti dne 18.7.2009 a změny č. 1 vydané formou opatření obecné povahy č.j. 1347/2010 dne 14.10.2010, která nabyla účinnosti dne 11.11.2010 (dále jen „ÚPD“)
- Územně analytických podkladů Obce s rozšířenou působností Nový Jičín (dále jen „ÚAP“)
- Katastru nemovitostí (dále jen „KN“)

Úřad územního plánování posoudil podle § 96b odst. 1 stavebního zákona záměr a shledal, že vyvolává změnu v území. Přezkoumal záměr podle § 96b odst. 3 stavebního zákona, zda je přípustný z hlediska souladu s politikou územního rozvoje a územně plánovací dokumentací a z hlediska uplatňování cílů a úkolů územního plánování, či nikoliv.

Z hlediska PÚR záměr nemá vliv na naplňování republikových priorit a neohrožuje její uplatnění. Záměr není v rozporu.

Z hlediska ZÚR lze konstatovat, že v posuzovaném území proběhly pozemkové úpravy, které mimo jiné zpřesnily ÚSES vymezený v nadřazené územně plánovací dokumentaci. V současné době je pořizován nový ÚP Hladké Životice, který v této návaznosti koridor ÚSES zpřesňuje. Posuzovaný záměr opravy stávajícího železničního propustku nemá vliv na naplňování principů stanovených ZÚR a neohrožuje její uplatnění. Z hlediska ÚPD patří pozemek parc. č. 2718 a 2732 v k. ú. Hladké Životice do nezastavěného území zóny zemědělsky obhospodařované půdy ZP-2/t.č. 44, plochy louky a pastviny a dále do zóny krajinné zeleně ZK-3/t.č. 38 návrhové plochy k zalesnění. V území prochází stávající železniční trať a je navržena cyklostezka.

Dle části II Zásady a regulativy pro využití a uspořádání území citovaných OZV a opatření obecné povahy je stanoveno: bod č. 2.6 Vymezenému funkčnímu využití území a ploch musí odpovídat způsob jeho využívání a zejména účel umísťovaných a povolovaných staveb, včetně jejich změn a změn v jejich užívání. Dle Podmínky využití území pro jednotlivé zóny jsou stanoveny závaznou částí ÚP (tzv. regulativy), ve znění změny č. 2 a 1. Přípustné a nepřípustné prolínání funkcí v rámci vymezených zón a ploch je stanoveno přílohou regulativů č.1. Přehled regulativů stanovených pro jednotlivé zóny vymezující podrobné regulační podmínky je uveden v příloze regulativů č. 2. Dle kap. 4.3.5 se v neurbanizovaném území připouští realizovat dopravní stavby a stavby technické infrastruktury v souladu se základní koncepcí dopravní obsluhy území. Záměr není v rozporu s koncepcí stanovenou v ÚP.

V území je nutno respektovat limity využití území zejména stávající sítě technické infrastruktury, ochranné pásmo železnice, vodní tok (významný krajinný prvek).

V současné době obec Hladké Životice pořizuje nový územní plán. Věcné řešení nového územního plánu ani nabytí jeho účinnosti nelze předjímat. Do doby nabytí účinnosti nového územního plánu platí stále dosavadní územně plánovací dokumentace obce.

Z hlediska posouzení souladu s cíli a úkoly územního plánování dle ust. § 18 a §19 stavebního zákona záměr svým architektonickým řešením nenarušuje charakter stávající zástavby, nepůsobí negativně na navazující okolí, nemá negativní vliv na udržitelný rozvoj území a má zlepšit špatný technický stav. Úřad územního plánování zkoordinoval veřejné i soukromé záměry změn v území a vzhledem k nástrojům, cílům a úkolům územního plánování konstatuje, že je záměr v souladu. V případě pořízených komplexních pozemkových úprav je nutno se obrátit na příslušný Pozemkový úřad.

Závazné stanovisko nepozbývá platnosti,

- a) bylo-li na základě žádosti podané v době jeho platnosti vydáno územní rozhodnutí, společné povolení nebo jiné obdobné rozhodnutí podle jiného zákona a toto rozhodnutí nabylo právní moci,
- b) byla-li na základě návrhu veřejnoprávní smlouvy nahrazující územní rozhodnutí nebo společné povolení podaného v době jeho platnosti uzavřena veřejnoprávní smlouva a tato veřejnoprávní smlouva nabyla účinnosti, nebo
- c) nabyli-li právních účinků územní souhlas nebo společný územní souhlas anebo souhlas s provedením ohlášeného stavebního záměru vydaný k oznámení stavebního záměru učiněného v době platnosti závazného stanoviska.

„otisk razítka“

Ing. Xenie Juříčková v.r.
oprávněná úřední osoba

Doručenka datové zprávy

Věc: Propustek v evid. km 2,885 trati Suchdol nad Odrou - Fulnek
ID zprávy: 845883341
Datum a čas dodání: 24.11.2020 v 09:13:38
Datum a čas doručení: 24.11.2020 v 11:06:28

Adresát: IM-Projekt, inženýrské a mostní konstrukce, s.r.o., Vodní 970/1, 60200 Brno, CZ
ID schránky: 3dtbsqc

Zmocnění: Nezádáno
Odstavec: Nezádáno
Naše číslo jednací: ÚPSŘ/118360/2020/jur
Naše spisová značka: ÚPSŘ/119/2020/jur
Vaše číslo jednací: D20-579
Vaše spisová značka: Nezádáno
K rukám: Nezádáno
Do vlastních rukou: Ne
Doručení fikcí zakázáno: Ne

Události zprávy:

24.11.2020 v 09:13:38 EV0: Datová zpráva byla podána.
24.11.2020 v 09:13:38 EV5: Datová zpráva byla dodána do datové schránky příjemce. Je-li příjemcem datové zprávy orgán veřejné moci vystupující v postavení orgánu veřejné moci, byla datová zpráva tímto okamžikem doručena.
24.11.2020 v 11:06:28 EV12: Přihlásila se pověřená osoba s právem přístupu ke zprávě ve smyslu § 8, odst. 6 zákona č. 300/2008 Sb., v platném znění. Datová zpráva je nyní doručena. Případné dřívější datum doručení fikcí nebo doručení dodáním do schránky orgánu veřejné moci není dotčeno.



OBEC Hladké Životice
Hlavní 208, 742 47 Hladké Životice, tel. 605 553 156

Vaše značka: 20558
Ze dne: 09.11.2020
Naše č.j.: OU/971/2020
Vyřizuje: Jana Horáková
Telefon: 605 553 156
E-mail: obec@hladkezivotice.cz
Datum: 11.12.2020

IM-Projekt, inženýrské a mostní konstrukce, s.r.o.
Mgr. Markéta Vaněčková
Vodní 1/970
602 00 Brno

Vyjádření k stavebnímu řízení „Propustek v evid. km 2,885 trati Suchdol nad Odrou - Fulnek“

Pokud je nám známo, na pozemku obce parc. č. 2732 v k. ú. Hladké Životice nejsou inženýrské sítě v majetku obce Hladké Životice. V příloze zasíláme potvrzený souhlas s navrhovaným stavebním záměrem dle §184a Zákona č. 183/2006 Sb. v platném znění.

S pozdravem

OBEC HLADKÉ ŽIVOTICE
Hlavní 208
742 47 HLADKÉ ŽIVOTICE
IČO: 00848468, DIČ: CZ00848468
Tel.: 556 756 023

Jana Horáková
referentka veřejné správy

Doručenka datové zprávy

Věc: Propustek v evid.km 2,885 trati Suchdol nad Odrou - Fulnek
ID zprávy: 852785311
Datum a čas dodání: 14.12.2020 v 16:13:04
Datum a čas doručení: 15.12.2020 v 09:12:10

Adresát: IM-Projekt, inženýrské a mostní konstrukce, s.r.o., Vodní 970/1, 60200 Brno, CZ
ID schránky: 3dtbsqc

Zmocnění: Nežadáno
Odstavec: Nežadáno
Naše číslo jednací: OU/971/2020
Naše spisová značka: OU/971/2020
Vaše číslo jednací: D20-558
Vaše spisová značka: Nežadáno
K rukám: Mgr. Markéta Vaněčková
Do vlastních rukou: Ano
Doručení fikcí zakázáno: Ne

Události zprávy:

14.12.2020 v 16:13:04 EV0: Datová zpráva byla podána.
14.12.2020 v 16:13:04 EV5: Datová zpráva byla dodána do datové schránky příjemce. Je-li příjemcem datové zprávy orgán veřejné moci vystupující v postavení orgánu veřejné moci, byla datová zpráva tímto okamžikem doručena.
15.12.2020 v 09:12:10 EV12: Přihlásila se pověřená osoba s právem přístupu ke zprávě ve smyslu § 8, odst. 6 zákona č. 300/2008 Sb., v platném znění. Datová zpráva je nyní doručena. Případné dřívější datum doručení fikcí nebo doručení dodáním do schránky orgánu veřejné moci není dotčeno.

MĚSTSKÝ ÚŘAD NOVÝ JIČÍN

Odbor životního prostředí

Masarykovo nám. 1, 741 01 Nový Jičín

Váš dopis zn.:

Ze dne: 9.11.2020

Naše č.j.: OŽP/114730/2020/Bok

Spis. značka: OŽP/114730/2020/Bok

IM-Projekt, inženýrské a mostní konstrukce, s.r.o.

Vyřizuje: Ivana Boková

Telefon: 556768265

Mobil:

Vodní 970/1

602 00 BRNO

Datum: 09.12.2020

Propustek v evid.km 2,885 trati Suchdol nad Odrou - Fulnek

- koordinované závazné stanovisko

Městský úřad Nový Jičín ve smyslu § 4, odst. 2 a odst. 7 zák. č. 183/2006 Sb. o územním řízení a stavebním řádu (stavební zákon) ve znění pozdějších předpisů a na základě žádosti ze dne 9.11.2020 vydává

koordinované závazné stanovisko

pro záměr Propustek v evid.km 2,885 trati Suchdol nad Odrou - Fulnek
na parc.č. 2718, 2732 v k.ú. Hladké Životice

k dokumentaci zpracované firmou: IM-Projekt, inženýrské a mostní konstrukce, s.r.o.
ze dne : 11/2020

pro účel : stavební povolení

pro žadatele: IM-Projekt, inženýrské a mostní konstrukce, s.r.o., Vodní 970/1, 602 00 BRNO

Ve věci byl záměr posouzen oprávněnými úředními osobami v jednotlivých oblastech následovně:

1. Odpadové hospodářství (referent veřejné správy Mgr. Marta Kiššová)

Městský úřad Nový Jičín, odbor životního prostředí, jako věcně a místně příslušný správní orgán podle § 61 odst. 1 písm. c) zákona č. 128/2000 Sb., o obcích, ve znění pozdějších předpisů, § 11 odst. 1 zákona č. 500/2004 Sb., správní řád, ve znění pozdějších předpisů, § 79 odst. 4 a odst. 6 zákona č. 185/2001 Sb., o odpadech a o změně některých dalších zákonů, ve znění pozdějších předpisů na základě žádosti ze dne 9. 11. 2020 sděluje, že k záměru „Propustek v evid. km 2,885 trati Suchdol nad Odrou - Fulnek“ umístěného na pozemcích v k. ú. Hladké Životice, bylo dne 16. 11. 2020 vydáno samostatné závazné stanovisko pod č.j. OŽP/116843/2020/Kš, sp. zn. OŽP/114753/2020.

2. Ochrana ovzduší (referent veřejné správy Mgr. Martin Schönwälder)

Závazná část :

Městský úřad Nový Jičín, odbor životního prostředí, jako věcně příslušný orgán ochrany ovzduší podle ustanovení § 27 odst. 1 písm. f) zákona č. 201/2012 Sb., o ochraně ovzduší (dále jen „zákon o ochraně ovzduší“) a jako místně příslušný podle ustanovení § 11 zákona č. 500/2004 Sb., správní řád, ve znění pozdějších předpisů (dále jen „správní řád“) vydává závazné stanovisko ke stavebnímu povolení stavby stacionárního zdroje neuvedeného v příloze č. 2 k zákonu o ochraně ovzduší. V předmětné stavbě **nebude** podle předložené dokumentace **umístován nový** nevyjmenovaný zdroj znečišťování ovzduší.

BANKOVNÍ SPOJENÍ

KB, a.s., pobočka Nový Jičín
č. ú.: 19-326801/0100 (příjmy)
č. ú.: 326801/0100 (výdaje)
IČO: 00298212

ÚŘEDNÍ DNY A HODINY

Po, ST	08:00 – 11:00	12:00 – 17:00 hod.
Út, Čt	08:00 – 11:00	12:00 – 15:00 hod.
Pá	úřad uzavřen	
Pá	08:00 – 11:00	pokladna a podatelna otevřena

<http://www.novyjicin.cz>

ID DS: ywmb4nc

e-podatelna: e-podatelna@novyjicin.cz

tel. ústředna: 556 768 222, fax: 556 768 289

Odůvodnění:

Projektová dokumentace neřeší umístění stacionárního zdroje znečišťování ovzduší – jedná se o rekonstrukci železničního propustku bez nových zdrojů znečišťování ovzduší, proto zdejší úřad závazné stanovisko z hlediska ochrany ovzduší nevydává.

3. Ochrana zemědělského půdního fondu (ZPF) (referent veřejné správy Ing. Danuše Rybářová)

Záměr řeší propustek v evid. km 2,885 trati Suchdol nad Odrou – Fulnek v k.ú. Hladké Životice na pozemcích parc. č. 2718 a 2732 (ostatní plocha). V projektové dokumentaci je konstatováno, že v průběhu stavby nedojde k trvalým ani dočasným záborům pozemků, na nichž je ochrana ZPF (viz Souhrnná technická zpráva, část 3.6).

Závazná část:

Městský úřad Nový Jičín, odbor životního prostředí, jako příslušný orgán ochrany zemědělského půdního fondu podle § 61 odst. 1 písm. c) a § 66 zákona č. 128/2000 Sb., o obcích ve znění pozdějších předpisů, § 11 odst. 1 zákona č. 500/2004 Sb., správní řád, ve znění pozdějších předpisů (dále jen „správní řád“) a dle § 15 zák. č. 334/1992 Sb., o ochraně ZPF ve znění pozdějších předpisů (dále jen „zákon o ochraně ZPF“) sděluje dle § 154 správního řádu, po prověření podkladů k žádosti, porovnání s územně analytickými podklady ORP Nový Jičín a vyhodnocení z hlediska zájmů chráněných zákonem o ochraně ZPF, že v dané věci nevydává závazné stanovisko.

Odůvodnění: Záměrem nejsou dotčeny zájmy chráněné zákonem o ochraně ZPF. Dotčené pozemky nejsou součástí zemědělského půdního fondu dle § 1 zákona o ochraně ZPF.

4. Orgán ochrany přírody (referent veřejné správy Ing. Hana Schillerová)

Závazná část:

Městský úřad Nový Jičín, odbor životního prostředí jako orgán ochrany přírody věcně a místně příslušný podle § 77 odst. 1 písm. j) zákona č. 114/1992 Sb., o ochraně přírody a krajiny (v platném znění, dále jen „zákon“), na základě podané žádosti, předložených a doplněných podkladových materiálů a po vyhodnocení záměru z hlediska zájmů ochrany přírody a krajiny vydává jako dotčený orgán v souladu s § 4 odst. 2 písm. a) zákona č. 183/2006 Sb., o územním plánování a stavebním řádu, ve znění pozdějších předpisů (stavební zákon), a § 149 odst. 1 správního řádu ve vztahu k ochraně krajinného rázu ve smyslu ustanovení § 12 odst. 2 zákona

s o u h l a s n é z á v a z n é s t a n o v i s k o .

Odůvodnění:

Na základě konfrontace připravovaného záměru, kterým je stavba „*Propustek v evid.km 2,885 trati Suchdol nad Odrou - Fulnek*“ v k.ú. Hladké Životice, s podkladovými materiály, které jsou orgánu ochrany přírody pro posouzení věci k dispozici, a po vyhodnocení vlivu záměru na zájmy chráněné citovaným zákonem bylo zjištěno, že realizací záměru v souladu s předloženým návrhem bude změněna, nebude však snížena (negativně ovlivněna) přírodní a estetická hodnota krajinného rázu jako dochované přírodní, kulturní a historické charakteristiky daného místa a oblasti, ani nedojde k narušení harmonického měřítka a vztahů v krajině.

Nepříznivé dotčení dalších zákonných zájmů v působnosti zdejšího orgánu ochrany přírody (mj. ekologicko-stabilizační funkce významných krajinných prvků, obecná druhová ochrana rostlin a živočichů včetně volně žijících ptáků, ochrana dřevin rostoucích mimo les, památných stromů, územního systému ekologické stability krajiny na lokální úrovni) se v souvislosti se záměrem nepředpokládá.

Orgán ochrany přírody přezkoumal předloženou žádost ve smyslu ustanovení zákona o ochraně přírody a krajiny, jejichž posuzování zdejšímu správnímu orgánu přísluší, přičemž dospěl k závěru, že uskutečněním záměru nebudou ohroženy tímto zákonem chráněné veřejné zájmy. Protože nebyly shledány důvody bránící vydání souhlasného závazného stanoviska, lze záměr z hlediska zájmů ochrany přírody a krajiny realizovat.

5. Státní správa lesů a myslivosti (referent veřejné správy Mgr. Jiří Schindler)

Předložená dokumentace neřeší dotčení pozemků určených k plnění funkcí lesa ani umístění stavby do vzdálenosti 50 m od okraje lesa. Z tohoto důvodu nejsou dotčeny zájmy stanovené zák.č. 289/1995 Sb., o lesích.

Záměrem nejsou dotčeny zájmy chráněné zák.449/2001 Sb., o myslivosti. Pozemky nejsou součástí žádné honitby.

Na základě těchto skutečností se závazné stanovisko nevydává.

6. Organ státní památkové péče (referent veřejné správy Eva Slováčková)**Závazná část:**

Městský úřad Nový Jičín, odbor územního plánování a stavebního řádu, oddělení stavební úřad, jako příslušný orgán státní památkové péče podle ustanovení § 29 odst. 2 písm. b) zákona č. 20/1987 Sb., o státní památkové péči, ve znění pozdějších předpisů (dále jen „zákon o státní památkové péči“) a podle ustanovení § 10 a § 11 odst. 1 písm. b) zákona č. 500/2004 Sb., správní řád, ve znění pozdějších předpisů (dále jen „správní řád“) sděluje, že výše uvedenou stavbou nebudou dotčeny zájmy památkové péče.

Odůvodnění:

Orgán státní památkové péče není dotčeným orgánem, neboť předložený záměr se nenachází v městské památkové rezervaci, ani jejím ochranném pásmu a nejedná se o práce prováděné na kulturní památce. Na základě těchto skutečností nebude závazné stanovisko vydáváno. Zároveň upozorňujeme na skutečnost, že podle § 22 odst. 2 zákona o státní památkové péči má-li se provádět stavební činnost na území s archeologickými nálezy, jsou stavebníci již od doby přípravy stavby povinni tento záměr oznámit Archeologickému ústavu AV ČR, Praha a umožnit jemu nebo oprávněné organizaci provést na dotčeném území záchranný archeologický výzkum.

Z hlediska zákona o státní památkové péči lze záměr realizovat.

7. Vodoprávní úřad (referent veřejné správy Mgr. Martin Petrusek)**Závazná část:**

Městský úřad Nový Jičín, odbor životního prostředí, jako věcně a místně příslušný vodoprávní úřad podle § 104 odst. 2 písm. c) a § 106 odst. 1 zákona č. 254/2001 Sb., o vodách a o změně některých zákonů (vodní zákon), ve znění pozdějších předpisů (dále jen "vodní zákon"), a podle § 11 zákona č. 500/2004 Sb., správní řád, ve znění pozdějších předpisů (dále jen "správní řád"), a podle § 61 odst. 1 písm. c) zákona č. 128/2000 Sb., o obcích (obecní zřízení), ve znění pozdějších předpisů, v souladu s ustanovením § 149 odst. 1 zákona č. 500/2004 Sb. k žádosti ze dne 10.11.2020 **vydává**

souhlasné závazné stanovisko

podle § 104 odst. 9 vodního zákona v souladu s § 4 odst. 7 zákona č. 183/2006 Sb., o územním plánování a stavebním řádu (stavební zákon), ve znění pozdějších změn a doplňků (dále jen "stavební zákon") k vydání stavebního povolení stavby:

„Propustek v evid. km 2,885 trati Suchdol nad Odrou – Fulnek“

umístěné na pozemku parc.č. 2718, 2732 v k.ú. Hladké Žitovice.

Odůvodnění:

Dne 10.11.2020 podal žadatel na MÚ Nový Jičín, odbor ŽP, žádost o vydání koordinovaného závazného stanoviska pro účel vydání stavebního povolení k předmetné stavbě. K žádosti byla doložena dokumentace zpracovaná v listopadu 2020 společností IM-PROJEKT, inženýrské a mostní konstrukce, s.r.o. Rozsah stavby: Stávající propustek, který slouží k převedení srážkových vod pod tratí, je ve špatném stavebnětechnickém stavu. Proto bude v rámci stavby odstraněn a nahrazen novým trubním propustkem v profilu DN 600. Propustek bude zřízen z hrdlových železobetonových trub uložených na základovou desku. Propustek bude na vtoku i výtoku proveden se šikmými čely. Na výtoku bude ukončen železobetonovou čelní zídou a železobetonovou římsou. Svahy drážního tělesa na vtoku budou odlážděny dlažbou z lomového kamene do betonového lože. Dále bude provedeno zpevnění dna z betonových příkopových tvárnic. Na výtoku bude

pročištěn stávající odtokový příkop a provedeno zpevnění svahu kamennou rovnatinou. Železniční svršek bude vyjmut a zřízen v délce cca 7,5 m - budou využity stávající pražce, drobné kolejivo, dodány nové kolejnice a provedeno nové štěrkové lože. Součástí stavby je úprava osy a nivelety koleje v délce 378 m, demontáž a zpětná montáž železničního přejezdu v km 3,068 a přeložka sdělovacího vedení ČD-Telematika u rekonstruovaného propustku v délce 17 m.

Posouzení vodoprávního úřadu:

Součástí projektové dokumentace je hydrotechnický výpočet prokazující vyhovující kapacitu nového propustku DN 600 mm pro převedení povrchových vod z povodí.

Vodoprávní úřad přezkoumal předloženou žádost z hledisek uvedených v ustanoveních vodního zákona a zjistil, že jejím uskutečněním nebudou ohroženy vodohospodářské zájmy. Při přezkoumání žádosti a na základě shromážděných právně významných skutečností nebyly shledány důvody bránící vydání souhlasného závazného stanoviska k umístění stavby vodního díla.

Vodoprávní úřad po posouzení žádosti podle § 23a vodního zákona dospěl k závěru, že realizací předmětného záměru nedojde ke zhoršení stavu vodního útvaru povrchových vod Odry od toku Budišovka po tok Jičínka, HOD_0060. Vzhledem k charakteru, rozsahu a lokalizaci předmětného záměru lze předpokládat, že jeho realizací nedojde ke zhoršení stavu vodního útvaru a realizace nebude mít za následek nedosažení dobrého stavu vod.

Vodohospodářské zájmy ve smyslu § 17 vodního zákona nebudou výše uvedeným záměrem dotčeny. Stavba se nenachází ve stanoveném záplavovém území.

Poučení:

Závazné stanovisko je dle § 149 zákona č. 500/2004 Sb., správní řád, úkon učiněný dotčeným správním orgánem na základě zákona, jehož obsah je závazný pro výrokovou část rozhodnutí správního orgánu. Závazné stanovisko lze přezkoumat v odvolacím řízení proti rozhodnutí, které bude tímto závazným stanoviskem podmíněno. Jestliže odvolání směřuje proti obsahu závazného stanoviska, vyžádá odvolací správní orgán potvrzení nebo změnu závazného stanoviska od správního orgánu nadřízeného správnímu orgánu příslušnému k vydání závazného stanoviska.

Ing. Eva Bártková
vedoucí odboru životního prostředí

Dále obdrží (bez příloh):
Městský úřad Fulnek – stavební úřad

Doručenka datové zprávy

Věc: Propustek v evid.km 2,885 trati Suchdol nad Odrou - Fulnek
ID zprávy: 851688685
Datum a čas dodání: 10.12.2020 v 13:06:48
Datum a čas doručení: 11.12.2020 v 09:22:50

Adresát: IM-Projekt, inženýrské a mostní konstrukce, s.r.o., Vodní 970/1, 60200 Brno, CZ
ID schránky: 3dtbsqc

Zmocnění: Nežadáno
Odstavec: Nežadáno
Naše číslo jednací: OŽP/114730/2020/Bok
Naše spisová značka: OŽP/114730/2020/Bok
Vaše číslo jednací: Nežadáno
Vaše spisová značka: Nežadáno
K rukám: Nežadáno
Do vlastních rukou: Ne
Doručení fikcí zakázáno: Ne

Události zprávy:

10.12.2020 v 13:06:48 EV0: Datová zpráva byla podána.
10.12.2020 v 13:06:48 EV5: Datová zpráva byla dodána do datové schránky příjemce. Je-li příjemcem datové zprávy orgán veřejné moci vystupující v postavení orgánu veřejné moci, byla datová zpráva tímto okamžikem doručena.
11.12.2020 v 09:22:50 EV12: Přihlásila se pověřená osoba s právem přístupu ke zprávě ve smyslu § 8, odst. 6 zákona č. 300/2008 Sb., v platném znění. Datová zpráva je nyní doručena. Případné dřívější datum doručení fikcí nebo doručení dodáním do schránky orgánu veřejné moci není dotčeno.

MĚSTSKÝ ÚŘAD NOVÝ JIČÍN

Odbor životního prostředí

Masarykovo nám. 1, 741 01 Nový Jičín

Váš dopis zn.:

Ze dne:

Naše č.j.: OŽP/116843/2020/KŠ

Spis. značka: OŽP/114753/2020/KŠ

IM-Projekt, inženýrské a mostní konstrukce, s.r.o.

Vodní 970/1

602 00 BRNO

Vyřizuje: Mgr. Marta Kiššová

Telefon: 420556768365

Mobil:

Datum: 16.11.2020

Propustek v evid. km 2,885 trati Suchdol nad Odrou - Fulnek

Závazná část:

Městský úřad Nový Jičín, odbor životního prostředí (dále jen "městský úřad"), jako věcně a místně příslušný správní orgán podle § 61 odst. 1 písm. c) zákona č. 128/2000 Sb., o obcích (obecní zřízení), ve znění pozdějších předpisů, § 11 odst. 1 zákona č. 500/2004 Sb., správní řád, ve znění pozdějších předpisů (dále jen „správní řád“), § 79 odst. 4 a odst. 6 zákona č. 185/2001 Sb., o odpadech a o změně některých dalších zákonů, ve znění pozdějších předpisů (dále jen „zákon o odpadech“) na základě žádosti ze dne 9. 11. 2020 stavebníka Správa železnic, státní organizace se sídlem Praha, Dlážděná 1003/7, PSČ 110 00, IČO: 70994234, organizační jednotka Oblastní ředitelství Ostrava, Správa mostů a tunelů, Muglinovská 1038, Ostrava, PSČ 702 00, zastoupeného IM-PROJEKT, inženýrské a mostní konstrukce, s.r.o. se sídlem Brno, Vodní 1, PSČ 602 00, IČO: 27689328, o vydání závazného stanoviska k řízení dle zákona č. 183/2006 Sb., o územním plánování a stavebním řádu, ve znění pozdějších předpisů z hlediska nakládání s odpady pro účely záměru „Propustek v evid. km 2,885 trati Suchdol nad Odrou – Fulnek“ umístěného na pozemcích v k. ú. Hladké Životice (dále též jen „záměr“):

souhlasné závazné stanovisko.

Odůvodnění

Městský úřad obdržel uvedenou žádost o vydání závazného stanoviska z hlediska nakládání s odpady pro účely záměru v zájmu žadatele. Městský úřad při posuzování předmětné žádosti postupoval především podle § 79 odst. 5 zákona o odpadech. Vydání žádaného stanoviska představuje postup správního orgánu podle části čtvrté správního řádu.

Dle § 79 odst. 5 zákona o odpadech posuzuje městský úřad žádost z hlediska jejího souladu s povinnostmi vyplývajícími z tohoto zákona a prováděcích právních předpisů. Toto stanovisko nenahrazuje souhlasy vydávané podle uvedeného zákona.

Na základě žádosti ze dne 9. 11. 2020 stavebníka Správa železnic, státní organizace se sídlem Praha, Dlážděná 1003/7, PSČ 110 00, IČO: 70994234, organizační jednotka Oblastní ředitelství Ostrava, Správa mostů a tunelů, Muglinovská 1038, Ostrava, PSČ 702 00, zastoupeného IM-PROJEKT, inženýrské a mostní konstrukce, s.r.o. se sídlem Brno, Vodní 1, PSČ 602 00, IČO: 27689328, o vydání závazného stanoviska k řízení dle zákona č. 183/2006 Sb., o územním plánování a stavebním řádu, ve znění pozdějších předpisů z hlediska nakládání s odpady pro účely záměru „Propustek v evid. km 2,885 trati Suchdol nad Odrou – Fulnek“ umístěného na pozemcích v k. ú. Hladké Životice, vydal správní orgán toto stanovisko.

BANKOVNÍ SPOJENÍ

KB, a.s., pobočka Nový Jičín
č. ú.: 19-326801/0100 (příjmy)
č. ú.: 326801/0100 (výdaje)
IČO: 00298212

ÚŘEDNÍ DNY A HODINY

Po, ST	08:00 – 11:00	12:00 – 17:00 hod.
Út, Čt	08:00 – 11:00	12:00 – 15:00 hod.
Pá	úřad uzavřen	
Pá	08:00 – 11:00	pokladna a podatelna otevřena

<http://www.novyjicin.cz>

ID DS: ywmb4nc

e-podatelna: e-podatelna@novyjicin.cz

tel. ústředna: 556 768 222, fax: 556 768 289

Projektová dokumentace řeší stavbu propustku, která je vyvolána špatným stavebním stavem železničního propustku v km 2,885 na jednokolejné trati Suchdol nad Odrou – Fulnek. Propustek v km 2,885 se nachází v blízkosti obce Hladké Životice. Jedná se pravděpodobně o původní kamenný deskový propustek, který byl provizorně opravován. Propustek je určen pro převedení srážkové vody. V průběhu stavební činnosti bude provedena demontáž přejezdu v evid. km 3,068, poté dojde k úpravě osy a nivelety koleje, bude provedena zpětná montáž přejezdu. Provede se přeložka sdělovacího vedení ČD-Telematika. Provedou se řezy kolejnic a demontáž kolejnic. Odstraní se pražce v místě výkopové jámy a odtěží se štěrk kolejového lože. Přistoupí se k výkopovým pracím v místě stávajícího propustku a následně se přistoupí ke kompletní demolici stávajícího propustku. Na zhutněnou základovou spáru se zřídí podkladní beton, základové pásy a následně železobetonová základová deska pod vlastní propustek. Následně se zřídí vlastní propustek z železobetonových hrdlových trub DN=600mm se šikmým čelem na vtoku, dále železobetonová čelní zídka s železobetonovou římsou na výtoku. Provede se systém vodotěsné izolace proti zemní vlhkosti a následně se přistoupí k zasypávání propustku štěrkokodrtí. Dále dojde ke zřízení železničního svršku – rozprostření nového štěrkového lože, pokládka stávajících pražců, stávajících kolejnic, zašterkování koleje, zavaření styků kolejnic a ruční podbití koleje. Dokončí se práce na opevnění vtoku a výtoku propustku – provedení opevnění z dlažby z lomového kamene do betonu a betonových příkopových tvárnic na vtoku propustku. Dojde k pročištění a opravě břehů kamennou rovnatinou odtokového příkopu na výtoku propustku. Provede se urovnání rozrušeného terénu v oblasti stavby, rozprostře se humózní vrstva a dojde k osetí protierozní směsí.

K žádosti byla doložena projektová dokumentace, kdy nakládání s odpady je zde popsáno, konkrétně v části: Odpady.

Z předložené dokumentace k záměru, městský úřad zjistil, že odpady vzniklé při předmětné stavební činnosti budou řádně separovány, využívány, zneškodňovány a předávány oprávněným osobám. Z hlediska nakládání s odpady upozorňujeme, že v případě dodavatelských prací je třeba ve smlouvách upravit, kdo bude původcem vznikajících odpadů. Uskutečněním záměru při dodržení zmíněné dokumentace nejsou ohroženy zájmy chráněné zákonem o odpadech a jeho prováděcími předpisy.

Závěr: Záměr lze realizovat.

Poučení

Závazné stanovisko lze přezkoumat v odvolacím řízení proti rozhodnutí, které bude tímto závazným stanoviskem podmíněno. Jestliže odvolání směřuje proti obsahu závazného stanoviska, vyžádá podle § 149 odst. 4 správního řádu odvolací správní orgán potvrzení nebo změnu závazného stanoviska od správního orgánu nadřízeného správnímu orgánu příslušnému k vydání závazného stanoviska. V předmětné věci je nadřízeným správním orgánem městského úřadu Krajský úřad Moravskoslezského kraje.

Mgr. Marta Kiššová
referent veřejné zprávy

BANKOVNÍ SPOJENÍ
KB, a.s., pobočka Nový Jičín
č. ú.: 19 - 326801 / 0100 (příjmy)
č. ú.: 326801 / 0100 (výdaje)
IČ: 00298212

ÚŘEDNÍ DNY A HODINY
Po, ST 08:00 – 11:00 12:00 – 17:00 hod.
Út, Čt 08:00 – 11:00 12:00 – 15:00 hod.
Pá 08:00 – 11:00

<http://www.novy-jicin.cz>
ID DS: ywmb4nc
e-podatelna: e-podatelna@novyjicin-town.cz
tel. ústředna: 556 768 222, fax: 556 768 289

Doručenka datové zprávy

Věc: Propustek v evid.km 2,885 trati Suchdol nad Odrou - Fulnek
ID zprávy: 843300440
Datum a čas dodání: 16.11.2020 v 07:49:18
Datum a čas doručení: 18.11.2020 v 08:39:25

Adresát: IM-Projekt, inženýrské a mostní konstrukce, s.r.o., Vodní 970/1, 60200 Brno, CZ
ID schránky: 3dtbsqc

Zmocnění: Nezádáno
Odstavec: Nezádáno
Naše číslo jednací: OŽP/116843/2020/Kš
Naše spisová značka: OŽP/114753/2020/Kš
Vaše číslo jednací: Nezádáno
Vaše spisová značka: Nezádáno
K rukám: Nezádáno
Do vlastních rukou: Ne
Doručení fikcí zakázáno: Ne

Události zprávy:

16.11.2020 v 07:49:18 EV0: Datová zpráva byla podána.
16.11.2020 v 07:49:18 EV5: Datová zpráva byla dodána do datové schránky příjemce. Je-li příjemcem datové zprávy orgán veřejné moci vystupující v postavení orgánu veřejné moci, byla datová zpráva tímto okamžikem doručena.
18.11.2020 v 08:39:25 EV12: Přihlásila se pověřená osoba s právem přístupu ke zprávě ve smyslu § 8, odst. 6 zákona č. 300/2008 Sb., v platném znění. Datová zpráva je nyní doručena. Případné dřívější datum doručení fikcí nebo doručení dodáním do schránky orgánu veřejné moci není dotčeno.



HASIČSKÝ ZÁCHRANNÝ SBOR MORAVSKOSLEZSKÉHO KRAJE

Výškovická 40, 700 30 Ostrava-Zábřeh



Č.j. HSOS-10035-2/2020

Nový Jičín 7.12.2020

Vyřizuje: Ing. Libor Andryšek
Tel.: 950 725 127
E-mail: libor.andrysek@hzsmsk.cz

Počet listů: 1
Přílohy:
PID: HZSTX00CNW54
sv.

IM-Projekt, inženýrské
A mostní konstrukce, s.r.o.
Vodní 1
602 00 Brno

Závazné stanovisko dotčeného orgánu na úseku požární ochrany

Název a místo stavby: Propustek v evid. km 2,885 km trati Suchdol n.O. - Fulnek, k. ú. Hladké Životice

Stavebník: Správa železnic, státní organizace, Dlážděná 1003/7, 110 00 Praha 1, IČ: 70994234

Předložená dokumentace: dokumentace pro stavební řízení, zpracovatel Ing. Tomáš Páteček, Ing. Martin Vašák, číslo ČKAIT 1002663, listopad 2020

Hasičský záchranný sbor Moravskoslezského kraje (dále jen „HZS MSK“) jako věcně a místně příslušný dotčený orgán na úseku požární ochrany dle ustanovení § 7 odst. 4 zákona č. 320/2015 Sb., o Hasičském záchranném sboru České republiky a o změně některých zákonů (zákon o hasičském záchranném sboru), ve znění zákona č. 183/2017 Sb., a dle ustanovení § 26 odst. 2 písm. b) a ustanovení § 31 odst. 1 písm. b) zákona č. 133/1985 Sb., o požární ochraně, ve znění pozdějších předpisů (dále jen „zákon o požární ochraně“), posoudil v rozsahu níže uvedených podkladů výše uvedenou dokumentaci předloženou dne 13.11.2020 a vydává k ní v souladu s ustanovením § 31 odst. 3 zákona o požární ochraně a dále dle ustanovení § 149 odst. 1 zákona č. 500/2004 Sb., správní řád, ve znění pozdějších předpisů,

SOUHLASNÉ ZÁVAZNÉ STANOVISKO.

Odůvodnění:

HZS MSK vycházel při vydání závazného stanoviska z těchto podkladů:

- dokumentace pro stavební řízení, zpracovatel Ing. Tomáš Páteček, Ing. Martin Vašák, číslo ČKAIT 1002663, listopad 2020

Posouzením předložené dokumentace dle ustanovení § 46 odst. 1 vyhlášky č. 246/2001 Sb., o stanovení podmínek požární bezpečnosti a výkonu státního požárního dozoru (vyhláška o požární prevenci), ve znění vyhlášky č. 221/2014 Sb., v rozsahu výše uvedených podkladů, dospěl HZS MSK k závěru, že požárně bezpečnostní řešení splňuje obsahové náležitosti dle ustanovení § 41 vyhlášky o požární prevenci. Z obsahu posouzeného požárně bezpečnostního řešení vyplývá, že jsou splněny technické podmínky požární ochrany kladené na danou stavbu vyhláškou č. 23/2008 Sb., o technických podmínkách požární ochrany staveb, ve znění vyhlášky č. 268/2011 Sb.

por. Ing. Libor Andryšek
referent pracoviště prevence, ochrany
obyvatelstva a krizového řízení

Doručenka datové zprávy

Věc: Závazné stanovisko - stavební řízení
ID zprávy: 850113719
Datum a čas dodání: 07.12.2020 v 09:06:43
Datum a čas doručení: 07.12.2020 v 13:39:03

Adresát: IM-Projekt, inženýrské a mostní konstrukce, s.r.o., Vodní 970/1, 60200 Brno, CZ
ID schránky: 3dtbsqc

Zmocnění: Nezádáno
Odstavec: Nezádáno
Naše číslo jednací: HSOS- 10035-2/2020
Naše spisová značka: HSOS - 10035/2020
Vaše číslo jednací: Nezádáno
Vaše spisová značka: Nezádáno
K rukám: Mgr. Vaněčková Markéta
Do vlastních rukou: Ne
Doručení fikcí zakázáno: Ne

Události zprávy:

07.12.2020 v 09:06:43 EV0: Datová zpráva byla podána.
07.12.2020 v 09:06:43 EV5: Datová zpráva byla dodána do datové schránky příjemce. Je-li příjemcem datové zprávy orgán veřejné moci vystupující v postavení orgánu veřejné moci, byla datová zpráva tímto okamžikem doručena.
07.12.2020 v 13:39:03 EV12: Přihlásila se pověřená osoba s právem přístupu ke zprávě ve smyslu § 8, odst. 6 zákona č. 300/2008 Sb., v platném znění. Datová zpráva je nyní doručena. Případné dřívější datum doručení fikcí nebo doručení dodáním do schránky orgánu veřejné moci není dotčeno.

Krajská hygienická stanice Moravskoslezského kraje se sídlem v Ostravě

NA BĚLIDLE 7, 702 00 OSTRAVA

VÁŠ DOPIS ZN.: 20552
ZE DNE: 9.11.2020

SPISOVÁ ZN.: S-KHSMS55849/2020/NJ/HOK
ČÍSLO JEDNACÍ: KHSMS55849/2020/NJ/HOK
VYŘIZUJE: Ing. Jaromír Košťál
TEL.: 556 770 383
E-MAIL: jaromir.kostal@khssova.cz

DATUM: 23.11.2020

IM-Projekt, inženýrské a mostní
konstrukce, s.r.o.
Ing. Martin Vašák

Vodní 1

602 00 Brno

Nedotčený správní úřad

Krajská hygienická stanice Moravskoslezského kraje se sídlem v Ostravě jako orgán ochrany veřejného zdraví posoudila podání „**Propustek v evid. km 2,885 trati Suchdol nad Odrou Fulnek**“ z hlediska zájmů jím chráněných ve smyslu § 77 odst.1 zákona č. 258/2000 Sb., o ochraně veřejného zdraví a o změně některých zákonů, ve znění pozdějších předpisů (dále jen „zákon č. 258/2000 Sb.“).

Po posouzení z hlediska požadavků ochrany veřejného zdraví dospěl orgán ochrany veřejného zdraví k závěru, že v uvedené věci **nejsou dotčeny zájmy jím chráněné**, a proto neplní úkoly dotčeného orgánu podle § 82 odst. 2 písm. i) zákona č. 258/2000 Sb. a v řízení podle § 149 zákona č. 500/2004 Sb., správní řád, ve znění pozdějších předpisů, **n e v y d á v á** závazné stanovisko.


Ing. Jaromír Košťál, v.r.
vedoucí oddělení hygieny obecné a komunální
Krajské hygienické stanice Moravskoslezského kraje
se sídlem v Ostravě
územní pracoviště Nový Jičín

Rozdělovník:

1. adresát - 1 list (datovou zprávou)

IČ: 71009167
ID datové schránky: w8pai4f
web: www.khssova.cz

Úřední hodiny:
pondělí, středa 8:00 – 17:00




KRAJSKÝ ÚŘAD

MORAVSKOSLEZSKÝ KRAJ

Odbor životního prostředí a zemědělství

28. října 117, 702 18 Ostrava



Váš dopis zn.:

Ze dne:

Čj.:

Sp. zn.:

Vyřizuje:

Telefon:

Fax:

E-mail:

Datum:

MSK 142387/2020

ŽPZ/28051/2020/Zvo

204. V5 N

Ing. Simona Zvolánková

595 622 265

595 622 126

posta@msk.cz

25. 11. 2020

IM-Projek,
inženýrské a mostní konstrukce, s.r.o.
Vodní 970/1
602 00 Brno
IČO 27689328

„Propustek v evid. km 2,885 trati Suchdol nad Odrou - Fulnek “ stanovisko dle ust. § 45i) zákona č. 114/1992 Sb., o ochraně přírody a krajiny, ve znění pozdějších předpisů

Krajský úřad Moravskoslezského kraje, odbor životního prostředí a zemědělství (dále „krajský úřad“), příslušný podle § 77a odst. 4 písm. n) zákona č. 114/1992 Sb., o ochraně přírody a krajiny, ve znění pozdějších předpisů (dále „zákon o ochraně přírody a krajiny“), na základě doručené žádosti ze dne 9. 11. 2020 právnické osoby IM-Projekt, inženýrské a mostní konstrukce, s.r.o., IČO 27689328, Vodní 970/1, 602 00 Brno (dále jen „žadatel“), vydává v souladu s ustanovením § 45i odst. 1 zákona o ochraně přírody a krajiny toto stanovisko:

Krajský úřad posoudil předloženou žádost a dospěl k závěru, že záměr **„Propustek v evid. km 2, 885 trati Suchdol nad Odrou - Fulnek“** v k. ú. Hladké Životice **nemůže mít samostatně nebo ve spojení s jinými koncepcemi nebo záměry významný vliv na předmět ochrany nebo celistvost evropsky významné lokality a ptačí oblasti.**

Odůvodnění

Krajský úřad obdržel dne 9. 11. 2020 žádost žadatele o stanovisko podle § 45i odst. 1 zákona o ochraně přírody a krajiny z hlediska posouzení vlivů na evropsky významné lokality a ptačí oblasti k výše uvedenému záměru. Z předložených podkladů vyplývá, že předmětem záměru je rekonstrukce železničního propustku v km 2, 885 jednokolejné trati Suchdol nad Odrou - Fulnek v k. ú. Hladké Životice. Stávající propustek, který slouží k převedení srážkových vod pod trať je ve špatném stavebně-technickém stavu. Z tohoto důvodu bude v rámci stavby odstraněn a nahrazen novým trubním propustkem.

Předmětný záměr nezasahuje přímo do žádné evropsky významné lokality nebo ptačí oblasti, přímé vlivy na předmět ochrany a celistvost těchto území jsou tedy jednoznačně vyloučeny. Záměr je taktéž v dostatečné vzdálenosti od těchto lokalit (v okruhu více jak 600 m vzdušnou čarou se žádná lokalita nevyskytuje). Nejbližšími lokalitami rozprostírajícími se jižním až jihovýchodním směrem od záměru jsou ptačí oblast Poodří CZ0811020 (dále jen „PO“) a evropsky významná lokalita Poodří CZ0814092 (dále jen „EVL“), které jsou součástí zvláště chráněného území - Chráněné krajinné oblasti Poodří. Předmětem ochrany PO jsou druhy bukač velký (*Botaurus stellaris*), moták pochop (*Circus aeruginosus*), ledňáček říční (*Alcedo atthis*), kopřivka obecná (*Anas strepera*) a jejich biotopy. Předmětem ochrany EVL Poodří jsou typy přírodních stanovišť 3130, 3140, 3150, 6440, 6510, 7140, 9170, 91E0, 91F0 a druhy čolek velký (*Triturus cristatus*), kuňka ohnivá

(*Bombina bombina*), modrásek bahenní (*Maculinea nausithous*), ohniváček černočárý (*Lycaena dispar*), páchník hnědý (*Osmoderma eremita*), piskoř pruhovaný (*Misgurnus fossilis*), svinutec tenký (*Anisus vorticulus*) a velevrub tupý (*Unio crassus*).

Na základě charakteru záměru, jeho umístění a rozsahu, lze jednoznačně konstatovat, že se případné vlivy omezují pouze na dotčené území a lze tak zcela vyloučit i dálkový vliv na všechny lokality soustavy NATURA 2000. Na základě výše uvedeného krajský úřad konstatuje, že nedojde k významnému ovlivnění předmětů ochrany a celistvosti evropsky významných lokalit a ptačích oblastí.

Krajský úřad při posouzení vycházel z národního seznamu evropsky významných lokalit, který je stanoven nařízením vlády č. 318/2013 Sb., o stanovení národního seznamu evropsky významných lokalit, ve znění pozdějších předpisů z nařízení vlády, kterými jsou ve smyslu § 45e zákona o ochraně přírody a krajiny stanoveny ptačí oblasti.

Poučení:

Toto stanovisko nenahrazuje jiná správní opatření a rozhodnutí, která se k posuzovanému záměru vydávají podle zvláštních předpisů.

Ing. Monika Ryšková
vedoucí oddělení
ochrany přírody a zemědělství

Doručenka datové zprávy

Věc: 45i ZOPK -propustek v evid. km 2,885 trati Suchdol n. Odrou -Fulnek
ID zprávy: 847313867
Datum a čas dodání: 27.11.2020 v 10:11:41
Datum a čas doručení: 30.11.2020 v 11:40:28

Adresát: IM-Projekt, inženýrské a mostní konstrukce, s.r.o., Vodní 970/1, 60200 Brno,
CZ
ID schránky: 3dtbsqc

Zmocnění: Nežadáno
Odstavec: Nežadáno
Naše číslo jednací: MSK 142387/2020
Naše spisová značka: ŽPZ/28051/2020/Zvo
Vaše číslo jednací: D20-554
Vaše spisová značka: Nežadáno
K rukám: Nežadáno
Do vlastních rukou: Ne
Doručení fikcí zakázáno: Ne

Události zprávy:

27.11.2020 v 10:11:41 EV0: Datová zpráva byla podána.
27.11.2020 v 10:11:41 EV5: Datová zpráva byla dodána do datové schránky příjemce. Je-li příjemcem datové zprávy orgán veřejné moci vystupující v postavení orgánu veřejné moci, byla datová zpráva tímto okamžikem doručena.
30.11.2020 v 11:40:28 EV12: Přihlásila se pověřená osoba s právem přístupu ke zprávě ve smyslu § 8, odst. 6 zákona č. 300/2008 Sb., v platném znění. Datová zpráva je nyní doručena. Případné dřívější datum doručení fikcí nebo doručení dodáním do schránky orgánu veřejné moci není dotčeno.

Doručenka datové zprávy

Věc: Vyjádření: Propustek v evid.km 2,885 trati Suchdol nad Odrou - Fulnek
ID zprávy: 845503096
Datum a čas dodání: 23.11.2020 v 12:24:10
Datum a čas doručení: 23.11.2020 v 16:47:07

Adresát: IM-Projekt, inženýrské a mostní konstrukce, s.r.o., Vodní 970/1, 60200 Brno, CZ
ID schránky: 3dtbsqc

Zmocnění: Nežadáno
Odstavec: Nežadáno
Naše číslo jednací: KHSMS 55849/2020
Naše spisová značka: S-KHSMS 55849/2020
Vaše číslo jednací: D20-552
Vaše spisová značka: Nežadáno
K rukám: Nežadáno
Do vlastních rukou: Ne
Doručení fikcí zakázáno: Ne

Události zprávy:

23.11.2020 v 12:24:10 EV0: Datová zpráva byla podána.
23.11.2020 v 12:24:10 EV5: Datová zpráva byla dodána do datové schránky příjemce. Je-li příjemcem datové zprávy orgán veřejné moci vystupující v postavení orgánu veřejné moci, byla datová zpráva tímto okamžikem doručena.
23.11.2020 v 16:47:07 EV12: Přihlásila se pověřená osoba s právem přístupu ke zprávě ve smyslu § 8, odst. 6 zákona č. 300/2008 Sb., v platném znění. Datová zpráva je nyní doručena. Případné dřívější datum doručení fikcí nebo doručení dodáním do schránky orgánu veřejné moci není dotčeno.

Váš dopis zn.:
Ze dne: 9. 11. 2020
Naše zn.: POD/18904/2020/923/2/841.08
Vyřizuje: Mgr. Ondřej Burel
Tel.: 596 657 271
E-mail: burel@pod.cz
Datum: 23. 11. 2020

IM-Projekt, s. r. o.
Vodní 970/1
Brno
602 00



POD000251587

Propustek v evid. km 2,885 trati Suchdol nad Odrou – Fulnek – stanovisko správce povodí k projektové dokumentaci ke stavebnímu řízení

Dne 9. 11. 2020 jsme obdrželi datovou zprávu s Vaší žádostí týkající se rekonstrukce propustku pod železniční trati Suchdol nad Odrou – Fulnek. Stavební práce budou probíhat na pozemcích parc. č. 2732, 2718, 1996 a 1944 v k. ú. Hladké Životice. Propustek se nachází ve vzdálenosti 30 m od pravého břehu vodního toku Křivý potok v říčním km 1,95 podle technicko-provozní evidence státního podniku Povodí Odry. Jsme správcem uvedeného vodního toku.

V traťovém kilometru 2,885 železniční trati Suchdol nad Odrou – Fulnek se nachází propustek, který je ve špatném technickém stavu, byl v minulosti několikrát opravován a je silně zanesen. Propustek převádí dešťové vody, propustkem neprotéká žádný vodní tok. Uvedený záměr budou tvořit tyto stavební objekty:

SO 01 Propustek v km 2,885 – původní propustek bude demolován. Na jeho místě se zhotoví nový z ŽB trub DN 600 uložených na základovou desku. Na vtoku bude proveden se šikmými čely, na výtoku bude čelní zídka s ŽB římsou. Svahy drážního tělesa budou v místě propustku opevněny dlažbou z lomového kamene do betonového lože. Dno se opevní z betonových příponových tvárnic. Bude pročištěn výtokový příkop.

SO 02 Železniční spodek a svršek – v rámci řešeného záměru dojde k úpravě osy a nivelety koleje v km 2,741 481 – 3,119 797. V místě propustku dojde k navýšení nivelety o 0,369 m.

SO 03 Přeložka sdělovacího vedení ČD – Telematika – bude provedena výšková úprava vedení v původní trase. Stávající kabel bude přerušen, vloží se nový kabel společně s kabelovou rezervou.

Telefonicky bylo upřesněno, že veškeré práce budou probíhat z drážního tělesa, vodní tok tudíž nebude stavbou dotčen.

Z hlediska odtokových poměrů jako správce povodí Odry sdělujeme:

- 1) Lokalita se nachází mimo záplavové území ve smyslu § 66 Zákona č. 254/2001 Sb. Jako správce povodí Odry z hlediska odtokových poměrů k rekonstrukci traťového propustku nemáme námitky.
- 2) V případě, že budou stavební práce probíhat v blízkosti Křivého potoka, bude potřeba tyto skutečnosti předem projednat se zástupcem VHP Skotnice (tel: 556 723 606, skotnice.vhp@pod.cz). Bude uveden kontakt na osobu odpovědnou za stavební činnosti.

Stavba je navržena v povodí vodního útvaru HOD_0060 „Odra od toku Budišovka po tok Jičinka“. Ekologický stav tohoto útvaru byl vyhodnocen jako střední. U vodního útvaru se předpokládá nedosažení dobrého chemického stavu. Celkový stav tohoto útvaru byl vyhodnocen jako nevyhovující.

Správce povodí posoudil vliv záměru „Propustek v evid. km 2,885 trati Suchdol nad Odrou – Fulnek“ na stav a potenciál útvarů povrchových vod a na stav útvarů podzemních vod podle „Metodického pokynu k posouzení možnosti vlivu záměru na stav dotčených vodních útvarů, MZe a MŽP, 02/2018“.

Z hlediska zájmů daných platným Národním plánem povodí Odry a Plánem dílčího povodí Horní Odry (ustanovení § 24 až § 26 vodního zákona) je uvedený záměr možný, protože lze předpokládat, že záměrem nedojde ke zhoršení chemického stavu a ekologického stavu dotčených útvarů povrchových vod a chemického stavu a kvantitativního stavu útvarů podzemních vod, a že nebude znemožněno dosažení jejich dobrého stavu.

Toto hodnocení vychází z posouzení souladu daného záměru s výše uvedenými platnými dokumenty.

Záměr je v souladu s Plánem pro zvládání povodňových rizik v povodí Odry.

Platnost tohoto stanoviska je dva roky od data vydání.

Povodí Odry,
státní podnik 231
701 26 Ostrava, Varenská 49



Ing. Lukáš P a v l a s
vedoucí odboru
vodohospodářských koncepcí a informací

Na vědomí
Povodí Odry, závod 01 Opava

Doručenka datové zprávy

Věc: Propustek v evid. km 2,885 trati Suchdol nad Odrou - Fulnek - stanovisko
správce povodí k projektové dokumentaci ke stavebnímu řízení
ID zprávy: 847281814
Datum a čas dodání: 27.11.2020 v 09:00:25
Datum a čas doručení: 27.11.2020 v 09:38:53

Adresát: IM-Projekt, inženýrské a mostní konstrukce, s.r.o., Vodní 970/1, 60200 Brno,
CZ
ID schránky: 3dtbsqc

Zmocnění: Nezádáno
Odstavec: Nezádáno
Naše číslo jednací: D20-555
Naše spisová značka: Nezádáno
Vaše číslo jednací: POD/18904/2020/9232/841.08
Vaše spisová značka: Nezádáno
K rukám: Nezádáno
Do vlastních rukou: Ne
Doručení fikcí zakázáno: Ne

Události zprávy:

27.11.2020 v 09:00:25 EV0: Datová zpráva byla podána.
27.11.2020 v 09:00:25 EV5: Datová zpráva byla dodána do datové schránky příjemce. Je-li
příjemcem datové zprávy orgán veřejné moci vystupující v postavení orgánu
veřejné moci, byla datová zpráva tímto okamžikem doručena.
27.11.2020 v 09:38:53 EV12: Přihlásila se pověřená osoba s právem přístupu ke zprávě ve smyslu §
8, odst. 6 zákona č. 300/2008 Sb., v platném znění. Datová zpráva je nyní
doručena. Případné dřívější datum doručení fikcí nebo doručení dodáním do
schránky orgánu veřejné moci není dotčeno.

Sekce nakládání s majetkem Ministerstva obrany
odbor ochrany územních zájmů a státního odborného dozoru
Tychonova 1, Praha 6, PSČ 160 01, datová schránka hjyaavk

Sp. zn.: 105956/2020-1150-OÚZ-BR
MO 348798/2020-1150

Brno 2. prosince 2020

IM-Projekt, s.r.o.
inženýrské a mostní konstrukce, s.r.o. IČ 27689328
Vodní 1
602 00 Brno

Závazné stanovisko pro stavební řízení
Propustek v evid. km 2,885 trati Suchdol nad Odrou - Fulnek, k.ú. Hladké Životice

Odbor ochrany územních zájmů a státního odborného dozoru, Sekce nakládání s majetkem, **Ministerstvo obrany**, v souladu se zmocněním v § 175 odst. 1 zákona č. 183/2006 Sb., o územním plánování a stavebním řádu (stavební zákon), ve znění pozdějších předpisů (dále jen „stavební zákon“), ve smyslu zákona č. 222/1999 Sb., o zajišťování obrany České republiky, ve znění pozdějších předpisů (dále jen „zákon o zajišťování obrany ČR“), a v souladu s Rozkazem ministra obrany č. 39/2011 - Zabezpečení výkonu působnosti MO ve věcech územního plánování a stavebního řádu, v platném znění, **vydává** ve smyslu § 4 odst. 2 písm. a) stavebního zákona pro potřeby vedeného řízení

souhlasné závazné stanovisko

k záměru " - Propustek v evid. km 2,885 trati Suchdol nad Odrou - Fulnek, k.ú. Hladké Životice" tak, jak byl doložen v písemné a grafické dokumentaci.

Odůvodnění:

Ministerstvo obrany v souladu se zmocněním v § 175 odst. 1 stavebního zákona, dle § 161 téhož zákona a zákona o zajišťování obrany ČR provedlo po obdržení vaší žádosti o vydání závazného stanoviska dotčeného orgánu vyhodnocení předloženého záměru, prověřilo evidenci technické infrastruktury v jeho vlastnictví. Odbor ochrany územních zájmů a státního odborného dozoru SNM MO neeviduje inženýrské sítě a podzemní telekomunikační vedení, které by byly s daným stavebním záměrem v kolizi.

Daný stavební záměr je lokalizován v územích vymezených Ministerstvem obrany v souladu s § 175 stavebního zákona u stavebních úřadů. Tato vymezená území Ministerstva obrany jsou shodná s údaji o území poskytovanými Ministerstvem obrany pro ÚAP a jejich součástí jsou podrobné specifikace podmínek ve vymezeném území Ministerstva obrany a zákonná určení. Po posouzení stavebního záměru odbornými složkami Ministerstvo obrany konstatuje, že předložený stavební záměr není v rozporu se zájmy Ministerstva obrany a nekoliduje s ochranou zájmů Ministerstva obrany (viz ÚAP - jev 102a, 119).

Realizace stavebního záměru provedená v souladu s předloženou projektovou dokumentací neohrozí naplnění veřejného zájmu na zajištění obrany a bezpečnosti státu.

Toto závazné stanovisko Ministerstva obrany je platné 2 roky a musí být vyžádáno znovu, nebude-li během této doby stavba zahájena nebo dojde-li ke změnám v umístění, výšce nebo rozsahu stavby.

Kontaktní osoba: Marie Šlézarová, tel. 973402778, fax. 973402780

Marie Šlézarová
vrchní referent
oddělení ochrany územních zájmů Morava

V další korespondenci, týkající se výše uvedené věci, uvádějte odkaz na sp. zn.: 105956/2020-1150-OÚZ-BR tohoto závazného stanoviska Ministerstva obrany ČR.

Adresa pro doručování:

Ministerstvo obrany ČR
Sekce nakládání s majetkem
odbor ochrany územních zájmů a státního odborného dozoru
oddělení ochrany územních zájmů Morava
Svatoplukova 2687/84, 662 10 Brno
IČO: 60162694

Doručenka datové zprávy

Věc: Propustek v evid. km 2,885 trati Suchdol nad Odrou - Fulnek, k.ú. Hladké Životice
ID zprávy: 848704275
Datum a čas dodání: 02.12.2020 v 08:41:58
Datum a čas doručení: 02.12.2020 v 10:02:18

Adresát: IM-Projekt, inženýrské a mostní konstrukce, s.r.o., Vodní 970/1, 60200 Brno, CZ
ID schránky: 3dtbsqc

Zmocnění: Nezádáno
Odstavec: Nezádáno
Naše číslo jednací: MO 348798/2020-1150
Naše spisová značka: SpMO 720/2020-1150
Vaše číslo jednací: Nezádáno
Vaše spisová značka: Nezádáno
K rukám: Nezádáno
Do vlastních rukou: Ne
Doručení fikcí zakázáno: Ne

Události zprávy:

02.12.2020 v 08:41:58 EV0: Datová zpráva byla podána.
02.12.2020 v 08:41:58 EV5: Datová zpráva byla dodána do datové schránky příjemce. Je-li příjemcem datové zprávy orgán veřejné moci vystupující v postavení orgánu veřejné moci, byla datová zpráva tímto okamžikem doručena.
02.12.2020 v 10:02:18 EV12: Přihlásila se pověřená osoba s právem přístupu ke zprávě ve smyslu § 8, odst. 6 zákona č. 300/2008 Sb., v platném znění. Datová zpráva je nyní doručena. Případné dřívější datum doručení fikcí nebo doručení dodáním do schránky orgánu veřejné moci není dotčeno.

Doručenka datové zprávy

Věc: II/116 a III/11614 Srbsko, průtah
ID zprávy: 848018927
Datum a čas dodání: 30.11.2020 v 17:01:42
Datum a čas doručení: 01.12.2020 v 11:12:48

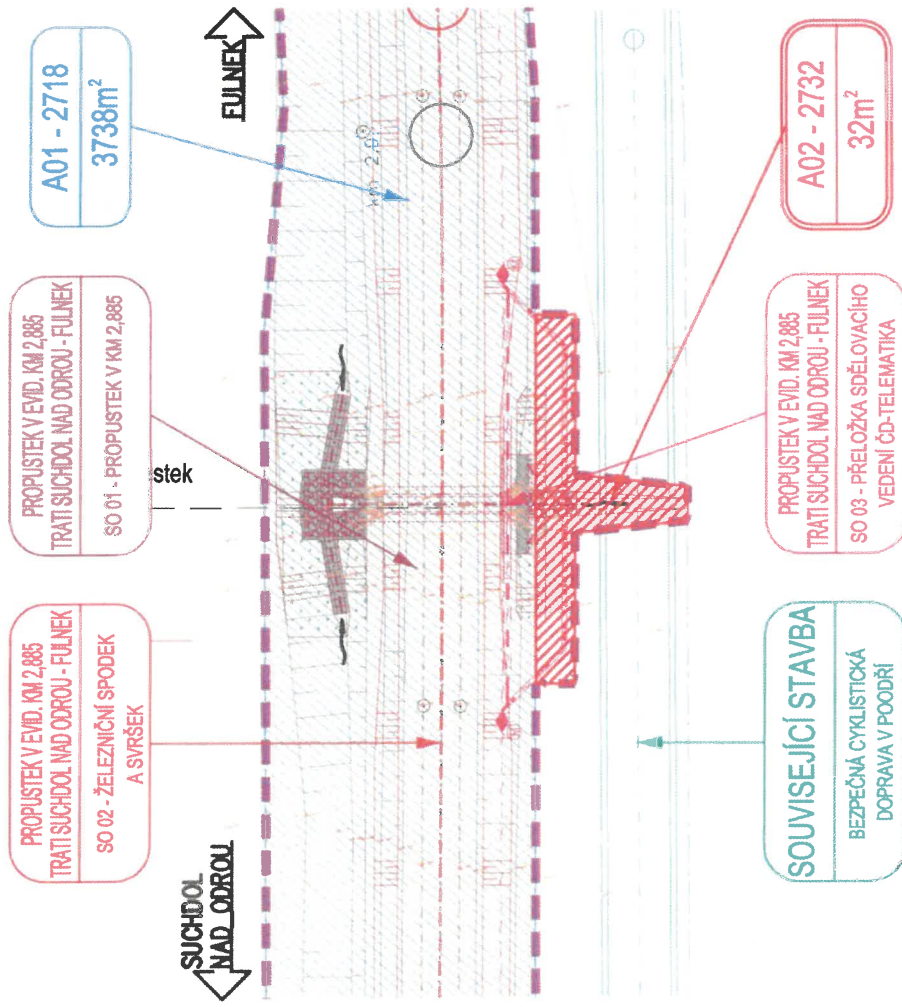
Adresát: IM-Projekt, inženýrské a mostní konstrukce, s.r.o., Vodní 970/1, 60200 Brno, CZ
ID schránky: 3dtbsqc

Zmocnění: Nezádáno
Odstavec: Nezádáno
Naše číslo jednací: MBE/54107/2020/DOPR-TrI
Naše spisová značka: 13125/2020/DOPR/10
Vaše číslo jednací: D20-380
Vaše spisová značka: Nezádáno
K rukám: Nezádáno
Do vlastních rukou: Ne
Doručení fikcí zakázáno: Ne

Události zprávy:

30.11.2020 v 17:01:42 EV0: Datová zpráva byla podána.
30.11.2020 v 17:01:42 EV5: Datová zpráva byla dodána do datové schránky příjemce. Je-li příjemcem datové zprávy orgán veřejné moci vystupující v postavení orgánu veřejné moci, byla datová zpráva tímto okamžikem doručena.
01.12.2020 v 11:12:48 EV12: Přihlásila se pověřená osoba s právem přístupu ke zprávě ve smyslu § 8, odst. 6 zákona č. 300/2008 Sb., v platném znění. Datová zpráva je nyní doručena. Případné dřívější datum doručení fikcí nebo doručení dodáním do schránky orgánu veřejné moci není dotčeno.

PROPUSTEK V EVID. KM 2,885 TRATI SUCHDOL NAD ODROU – FULNEK SITUACE DOTČENÝCH PARCEL M 1:200



LEGENDA:

- STÁVAJÍCÍ PONECHANÉ STAVBY (BUDOVY, MOSTY, ZDI, PROPUSTKY, ...)
- STÁVAJÍCÍ PONECHANÉ OPLOČENÍ A ZDI (DRÁTĚNÉ, ZDĚNÉ, DŘEVĚNÉ)
- STÁVAJÍCÍ ZPEVNĚNÉ PLOCHY (VOZOVKY, CHODNIKY, DLÁŽDNĚ KORYTA, ...)
- STÁVAJÍCÍ SVAHY
- STÁVAJÍCÍ SOLITERNÍ STROMY S PRŮMĚREM KMENU
- STÁVAJÍCÍ PLOŠNÉ SKUPINY STROMŮ A KEŘŮ
- DOČASNÉ KONSTRUKCE (ZARÍZENÍ STAVBY, ...)
- NOVÉ STAVBY (ŽELEZNICE, KOMUNIKACE, MOSTY, ZDI, PROPUSTKY, ...)
- NOVÉ OPLOČENÍ A ZDI (DRÁTĚNÉ, ZDĚNÉ, DŘEVĚNÉ)
- NOVÉ ZEMNÍ TĚLESO
- KONSTRUKCE Z LOMOVÉHO KAMENE (DLÁŽBA, ZIDKY)
- KONSTRUKCE Z BETONU (ŘÍMSY, TVAROVKY, TROUBY)
- ROVNANINA Z LOMOVÉHO KAMENE
- OHUMUSOVANÉ A OSETÉ PLOCHY

LEGENDA SÍTÍ:

- STÁVAJÍCÍ SDĚLOVACÍ VEDENÍ – ČD-TELEMATIKA, a.s.
- TRVALÁ PŘELOŽKA SDĚLOVACÍHO VEDENÍ – ČD-TELEMATIKA, a.s.
- PROVIZORNÍ PŘELOŽKA SDĚLOVACÍHO VEDENÍ – ČD-TELEMATIKA, a.s.

LEGENDA KATASTRU:

- HRANICE KATASTRÁLNÍCH ÚZEMÍ
- HRANICE PARCELY KATASTRU NEMOVITOSTÍ
- ČÍSLO PARCELY KATASTRU NEMOVITOSTÍ
- HRANICE STAVBY
- DOČASNÝ ZABOR POZEMKŮ BEZ VÝKUPU PRO SPRÁVU ŽELEZNIC (POZEMEK V MAJETKU OBCE HLADKÉ ŽIVOTICE)
- TRVALÝ ZABOR POZEMKŮ BEZ VÝKUPU PRO SPRÁVU ŽELEZNIC (POZEMEK V MAJETKU ČESKÉ REPUBLIKY, SPRÁVY ŽELEZNIC, S.O.)

SOUHLAS S NAVRHOVANÝM STAVEBNÍM ZÁMĚREM DLE §184a ZÁKONA Č. 183/2006 SB. V PLATNÉM ZNĚNÍ

OBEC HLADKÉ ŽIVOTICE, JAKO VLASTNÍK POZEMKU P.Č. 2732 V K.Ú. HLADKÉ ŽIVOTICE, SOUHLASÍ:
– S DOČASNÝM ZÁBOREM PRO SPRÁVU ŽELEZNIC S.O. POZEMKU P.Č. 2732 V NAVRŽENÉM ROZSAHU

DATUM: 11.11.2010

RAZÍTKO A PODPIS:

OBEC HLADKÉ ŽIVOTICE
Hladká 298
742 47 HLADKÉ ŽIVOTICE
IČO: 00948468, DIČ: CZ00948468
Tel: 566 756 023